

КАРТА-ПЛАН ТЕРРИТОРИИ
кадастрового квартала
30:03:050105

с. Енотаевка
муниципального образования
«Енотаевский район»

КАРТА-ПЛАН ТЕРРИТОРИИ

Содержание

№ п/п	Разделы карта-плана территории	Номера листов
1	2	3
1	Пояснительная записка	
2	Сведения об уточняемых земельных участках	
3	Сведения об уточняемых земельных участках необходимых для исправления реестровых ошибок	
4	Описание местоположения строения на земельном участке	
5	Сведения о строениях необходимые для исправления реестровых ошибок	
6	Схема границ земельных участков	
7	Схема геодезических построений	
8	Акт согласования местоположения границ земельных участков	

Дата подготовки карты-плана территории *18 ноября 2019 г.*

Пояснительная записка

1. Сведения о заказчике

Управление земельных, имущественных отношений и строительства администрации муниципального образования «Енотаевский район», ОГРН: 1113024000550, ИНН: 3024000911

(полное наименование органа местного самоуправления муниципального района или городского округа, органа исполнительной власти города федерального значения Москвы, Санкт-Петербурга или Севастополя, основной государственный регистрационный номер, идентификационный номер налогоплательщика)

—
(сведения об утверждении карты-плана территории)

2. Сведения о кадастровом инженерере

Фамилия, имя, отчество (при наличии отчества): *Аралов Александр Зинуллаевич*

Страховой номер индивидуального лицевого счета: *120-325-430 91*

Контактный телефон: *8(87961) 5-21-20*

Адрес электронной почты и почтовый адрес, по которым осуществляется связь с кадастровым инженером: *Ставропольский край Предгорный район ст. Ессентукская, ул. Садовая, 1, zem-kom@yandex.ru*

КАРТА-ПЛАН ТЕРРИТОРИИ

30:03:050105

(номер кадастрового квартала (номера смежных кадастровых кварталов), являющегося (являющихся) территорией, на которой выполняются комплексные кадастровые работы)

Наименование саморегулируемой организации кадастровых инженеров (СРО), членом которой является кадастровый инженер: *Ассоциация "Некоммерческое партнерство "Кадастровые инженеры юга"*

Номер регистрации в государственном реестре лиц, осуществляющих кадастровую деятельность: *32946*

Сокращённое наименование юридического лица, если кадастровый инженер является работником юридического лица: *ООО Инженерно-кадастровый центр "Регион-гео"*

3. Основания выполнения комплексных кадастровых работ

Муниципальный контракт. Оказание услуг по проведению комплексных кадастровых работ в отношении кадастровых кварталов 30:03:050105, 30:03:050103, 30:03:050101, 30:03:050107, 30:03:050108, 30:03:050106 с. Енотаевка муниципального образования «Енотаевский район». от 29.07.2019 №УЗС-14/19

(наименование и реквизиты государственного или муниципального контракта на выполнение комплексных кадастровых работ)

4. Перечень документов, использованных при подготовке карты-плана территории

№ п/п	Наименование документа	Реквизиты документа
1	2	3
1	Кадастровый план территории	№КУВИ-001/2019-16716111 от 08.07.2019 выдано: Филиал Федерального государственного бюджетного учреждения "Федеральная кадастровая палата Федеральной службы государственной регистрации, кадастра и картографии" по Астраханской области
2	Свидетельство о поверке	№14808188 от 25.12.2018

5. Сведения о геодезической основе, использованной при подготовке карты-плана территории

Система координат *МСК-30*

№ п/п	Название пункта и тип знака геодезической сети	Класс геодезической сети	Координаты, м		Сведения о состоянии на 20 августа 2019 г.		
			X	Y	наружного знака пункта	центра знака	марки
1	2	3	4	5	6	7	8
1	Лесной, пир., 8,2 м Центр 1	3	514964,66	1372250,43	сохранился	сохранился	сохранился
2	Ивановка, пир., 6,8 м Центр 1	3	527003,24	1372459,00	сохранился	сохранился	сохранился
3	Орехов, пир., 5,3 м Центр 1	3	527837,20	1369363,11	утрачен	сохранился	сохранился

КАРТА-ПЛАН ТЕРРИТОРИИ**30:03:050105**

(номер кадастрового квартала (номера смежных кадастровых кварталов), являющегося (являющихся) территорией, на которой выполняются комплексные кадастровые работы)

1	2	3	4	5	6	7	8
4	Зерениковский, пир., 5,2 м Центр 1оп	3	532755,90	1354472,27	сохранился	сохранился	сохранился
5	Михайловка, пир., 5,2 м Центр 1оп	3	534548,37	1360848,56	утрачен	сохранился	сохранился

6. Сведения о средствах измерений

№ п/п	Наименование прибора (инструмента, аппаратуры)	Сведения об утверждении типа измерений	Реквизиты свидетельства о поверке прибора (инструмента, аппаратуры)
1	2	3	4
1	Тахеометр NIKON DTM-352	Номер: 25018-09. Срок действия: выдано 26.09.2018 г. действительно до 25.09.2019 г.	№026101
2	Аппаратура геодезическая спутниковая EFT M3 GNSS	Номер: 66126-16. Срок действия: выдано 25.12.2018 г. действительно до 24.12.2019 г.	№14808188

7. Пояснения к разделам карты-плана территории

-

КАРТА-ПЛАН ТЕРРИТОРИИ
Сведения об уточняемых земельных участках

1. Сведения о характерных точках границы уточняемого земельного участка с кадастровым номером 30:03:050105:8
 Зона № —

Обозначение характерных точек границ	Существующие координаты, м		Уточненные координаты, м		Метод определения координат	Средняя квадратическая погрешность определения координат характерной точки (M_t), м	Формулы, примененные для расчета средней квадратической погрешности определения координат характерной точки (M_t), м
	X	Y	X	Y			
1	2	3	4	5	6	7	8
—	—	—	—	—	—	—	—

2. Сведения о частях границ уточняемого земельного участка с кадастровым номером 30:03:050105:8

Обозначение части границ		Горизонтальное проложение (S), м	Описание прохождения части границ	Отметка о наличии земельного спора о местоположении границ земельного участка
от т.	до т.			
1	2	3	4	5
—	—	—	—	—

3. Общие сведения об уточняемом земельном участке с кадастровым номером 30:03:050105:8

№ п/п	Наименование характеристик земельного участка	Значение характеристики
1	2	3
1	Адрес земельного участка	—
1	Местоположение земельного участка (при отсутствии присвоенного адреса)	обл. Астраханская, р-н Енотаевский, с. Енотаевка, ул. Братская, 5
1	Дополнительные сведения о местоположении земельного участка	—
2	Площадь земельного участка \pm величина погрешности определения площади ($P \pm \Delta P$), м ²	562 \pm —
3	Формула, примененная для расчета предельной допустимой погрешности определения площади земельного участка (ΔP), м ²	—
4	Площадь земельного участка согласно сведениям Единого государственного реестра недвижимости ($P_{кад}$), м ²	562
5	Оценка расхождения P и $P_{кад}$ ($P - P_{кад}$), м ²	0
6	Предельный минимальный и максимальный размеры земельного участка ($P_{мин}$ и $P_{макс}$), м ²	—

КАРТА-ПЛАН ТЕРРИТОРИИ

Сведения об уточняемых земельных участках

1	2	3
7	Кадастровый или иной номер (обозначение) здания, сооружения, объекта незавершенного строительства, расположенного на земельном участке	—
8	Иные сведения	—

1. Сведения о характерных точках границы уточняемого земельного участка с кадастровым номером 30:03:050105:61 Зона № —

Обозначение характерных точек границ	Существующие координаты, м		Уточненные координаты, м		Метод определения координат	Средняя квадратическая погрешность определения координат характерной точки (M_t), м	Формулы, примененные для расчета средней квадратической погрешности определения координат характерной точки (M_t), м
	X	Y	X	Y			
1	2	3	4	5	6	7	8
—	—	—	—	—	—	—	—

2. Сведения о частях границ уточняемого земельного участка с кадастровым номером 30:03:050105:61

Обозначение части границ		Горизонтальное проложение (S), м	Описание прохождения части границ	Отметка о наличии земельного спора о местоположении границ земельного участка
от т.	до т.			
1	2	3	4	5
—	—	—	—	—

3. Общие сведения об уточняемом земельном участке с кадастровым номером 30:03:050105:61

№ п/п	Наименование характеристик земельного участка	Значение характеристики
1	2	3
1	Адрес земельного участка	—
	Местоположение земельного участка (при отсутствии присвоенного адреса)	обл. Астраханская, р-н Енотаевский р-н, с/с Енотаевский, с. Енотаевка, ул. Чапаева, 23
	Дополнительные сведения о местоположении земельного участка	—
2	Площадь земельного участка \pm величина погрешности определения площади ($P \pm \Delta P$), м ²	— \pm —
3	Формула, примененная для расчета предельной допустимой погрешности определения площади земельного участка (ΔP), м ²	—
4	Площадь земельного участка согласно сведениям Единого государственного реестра недвижимости ($P_{\text{кад}}$), м ²	575

КАРТА-ПЛАН ТЕРРИТОРИИ

Сведения об уточняемых земельных участках

1	2	3
5	Оценка расхождения P и $P_{\text{кад}}$ ($P - P_{\text{кад}}$), м^2	—
6	Предельный минимальный и максимальный размеры земельного участка ($P_{\text{мин}}$ и $P_{\text{макс}}$), м^2	—
7	Кадастровый или иной номер (обозначение) здания, сооружения, объекта незавершенного строительства, расположенного на земельном участке	—
8	Иные сведения	—

1. Сведения о характерных точках границы уточняемого земельного участка с кадастровым номером 30:03:050105:68 Зона № —

Обозначение характерных точек границ	Существующие координаты, м		Уточненные координаты, м		Метод определения координат	Средняя квадратическая погрешность определения координат характерной точки (M_t), м	Формулы, примененные для расчета средней квадратической погрешности определения координат характерной точки (M_t), м
	X	Y	X	Y			
1	2	3	4	5	6	7	8
—	—	—	—	—	—	—	—

2. Сведения о частях границ уточняемого земельного участка с кадастровым номером 30:03:050105:68

Обозначение части границ		Горизонтальное проложение (S), м	Описание прохождения части границ	Отметка о наличии земельного спора о местоположении границ земельного участка
от т.	до т.			
1	2	3	4	5
—	—	—	—	—

3. Общие сведения об уточняемом земельном участке с кадастровым номером 30:03:050105:68

№ п/п	Наименование характеристик земельного участка	Значение характеристики
1	2	3
1	Адрес земельного участка	—
	Местоположение земельного участка (при отсутствии присвоенного адреса)	обл. Астраханская, р-н Енотаевский р-н, с/с Енотаевский, с. Енотаевка, ул. Татищева, 59
	Дополнительные сведения о местоположении земельного участка	—
2	Площадь земельного участка \pm величина погрешности определения площади ($P \pm \Delta P$), м^2	— \pm —

КАРТА-ПЛАН ТЕРРИТОРИИ

Сведения об уточняемых земельных участках

1	2	3
3	Формула, примененная для расчета предельной допустимой погрешности определения площади земельного участка (ΔP), м ²	—
4	Площадь земельного участка согласно сведениям Единого государственного реестра недвижимости ($P_{\text{кад}}$), м ²	555
5	Оценка расхождения P и $P_{\text{кад}}$ ($P - P_{\text{кад}}$), м ²	—
6	Предельный минимальный и максимальный размеры земельного участка ($P_{\text{мин}}$ и $P_{\text{макс}}$), м ²	—
7	Кадастровый или иной номер (обозначение) здания, сооружения, объекта незавершенного строительства, расположенного на земельном участке	—
8	Иные сведения	—

1. Сведения о характерных точках границы уточняемого земельного участка с кадастровым номером 30:03:050105:75

Зона № —

Обозначение характерных точек границ	Существующие координаты, м		Уточненные координаты, м		Метод определения координат	Средняя квадратическая погрешность определения координат характерной точки (M_t), м	Формулы, примененные для расчета средней квадратической погрешности определения координат характерной точки (M_t), м
	X	Y	X	Y			
1	2	3	4	5	6	7	8
—	—	—	—	—	—	—	—

2. Сведения о частях границ уточняемого земельного участка с кадастровым номером 30:03:050105:75

Обозначение части границ		Горизонтальное проложение (S), м	Описание прохождения части границ	Отметка о наличии земельного спора о местоположении границ земельного участка
от т.	до т.			
1	2	3	4	5
—	—	—	—	—

3. Общие сведения об уточняемом земельном участке с кадастровым номером 30:03:050105:75

№ п/п	Наименование характеристик земельного участка	Значение характеристики
1	2	3
1	Адрес земельного участка	—
1	Местоположение земельного участка (при отсутствии присвоенного адреса)	Астраханская обл, р-н Енотаевский, с Енотаевка, ул Советская, 102

КАРТА-ПЛАН ТЕРРИТОРИИ

Сведения об уточняемых земельных участках

1	2	3
	Дополнительные сведения о местоположении земельного участка	—
2	Площадь земельного участка \pm величина погрешности определения площади ($P \pm \Delta P$), м ²	— \pm —
3	Формула, примененная для расчета предельной допустимой погрешности определения площади земельного участка (ΔP), м ²	—
4	Площадь земельного участка согласно сведениям Единого государственного реестра недвижимости ($P_{\text{кад}}$), м ²	362
5	Оценка расхождения P и $P_{\text{кад}}$ ($P - P_{\text{кад}}$), м ²	—
6	Предельный минимальный и максимальный размеры земельного участка ($P_{\text{мин}}$ и $P_{\text{макс}}$), м ²	—
7	Кадастровый или иной номер (обозначение) здания, сооружения, объекта незавершенного строительства, расположенного на земельном участке	—
8	Иные сведения	—

1. Сведения о характерных точках границы уточняемого земельного участка с кадастровым номером 30:03:050105:80 Зона № —

Обозначение характерных точек границ	Существующие координаты, м		Уточненные координаты, м		Метод определения координат	Средняя квадратическа я погрешность определения координат характерной точки (M_i), м	Формулы, примененные для расчета средней квадратической погрешности определения координат характерной точки (M_i), м
	X	Y	X	Y			
1	2	3	4	5	6	7	8
—	—	—	—	—	—	—	—

2. Сведения о частях границ уточняемого земельного участка с кадастровым номером 30:03:050105:80

Обозначение части границ		Горизонтальное проложение (S), м	Описание прохождения части границ	Отметка о наличии земельного спора о местоположении границ земельного участка
от т.	до т.			
1	2	3	4	5
—	—	—	—	—

КАРТА-ПЛАН ТЕРРИТОРИИ
Сведения об уточняемых земельных участках

3. Общие сведения об уточняемом земельном участке с кадастровым номером 30:03:050105:80

№ п/п	Наименование характеристик земельного участка	Значение характеристики
1	2	3
1	Адрес земельного участка	—
	Местоположение земельного участка (при отсутствии присвоенного адреса)	Астраханская область, р-н Енотаевский, с Енотаевка, ул Вацека, 56
	Дополнительные сведения о местоположении земельного участка	—
2	Площадь земельного участка \pm величина погрешности определения площади ($P \pm \Delta P$), м ²	— \pm —
3	Формула, примененная для расчета предельной допустимой погрешности определения площади земельного участка (ΔP), м ²	—
4	Площадь земельного участка согласно сведениям Единого государственного реестра недвижимости ($P_{\text{кад}}$), м ²	521
5	Оценка расхождения P и $P_{\text{кад}}$ ($P - P_{\text{кад}}$), м ²	—
6	Предельный минимальный и максимальный размеры земельного участка ($P_{\text{мин}}$ и $P_{\text{макс}}$), м ²	—
7	Кадастровый или иной номер (обозначение) здания, сооружения, объекта незавершенного строительства, расположенного на земельном участке	—
8	Иные сведения	—

1. Сведения о характерных точках границы уточняемого земельного участка с кадастровым номером 30:03:050105:88
Зона № —

Обозначение характерных точек границ	Существующие координаты, м		Уточненные координаты, м		Метод определения координат	Средняя квадратическая погрешность определения координат характерной точки (M_i), м	Формулы, примененные для расчета средней квадратической погрешности определения координат характерной точки (M_i), м
	X	Y	X	Y			
1	2	3	4	5	6	7	8
—	—	—	—	—	—	—	—

2. Сведения о частях границ уточняемого земельного участка с кадастровым номером 30:03:050105:88

Обозначение части границ		Горизонтальное проложение (S), м	Описание прохождения части границ	Отметка о наличии земельного спора о местоположении границ земельного участка
от т.	до т.			

КАРТА-ПЛАН ТЕРРИТОРИИ

Сведения об уточняемых земельных участках

1	2	3	4	5	6	7	8
—	—	—	—	—	—	—	—

2. Сведения о частях границ уточняемого земельного участка с кадастровым номером 30:03:050105:98

Обозначение части границ		Горизонтальное проложение (S), м	Описание прохождения части границ	Отметка о наличии земельного спора о местоположении границ земельного участка
от т.	до т.			
1	2	3	4	5
—	—	—	—	—

3. Общие сведения об уточняемом земельном участке с кадастровым номером 30:03:050105:98

№ п/п	Наименование характеристик земельного участка	Значение характеристики
1	2	3
1	Адрес земельного участка	—
1	Местоположение земельного участка (при отсутствии присвоенного адреса)	Астраханская область, р-н Енотаевский, с Енотаевка, ул Вацека, 58
	Дополнительные сведения о местоположении земельного участка	—
2	Площадь земельного участка ± величина погрешности определения площади ($P \pm \Delta P$), м ²	—±—
3	Формула, примененная для расчета предельной допустимой погрешности определения площади земельного участка (ΔP), м ²	—
4	Площадь земельного участка согласно сведениям Единого государственного реестра недвижимости ($P_{\text{кад}}$), м ²	347
5	Оценка расхождения P и $P_{\text{кад}}$ ($P - P_{\text{кад}}$), м ²	—
6	Предельный минимальный и максимальный размеры земельного участка ($P_{\text{мин}}$ и $P_{\text{макс}}$), м ²	—
7	Кадастровый или иной номер (обозначение) здания, сооружения, объекта незавершенного строительства, расположенного на земельном участке	—
8	Иные сведения	—

КАРТА-ПЛАН ТЕРРИТОРИИ
Сведения об уточняемых земельных участках

1. Сведения о характерных точках границы уточняемого земельного участка с кадастровым номером 30:03:050105:174
Зона № —

Обозначение характерных точек границ	Существующие координаты, м		Уточненные координаты, м		Метод определения координат	Средняя квадратическа я погрешность определения координат характерной точки (M _i), м	Формулы, примененные для расчета средней квадратической погрешности определения координат характерной точки (M _i), м
	X	Y	X	Y			
1	2	3	4	5	6	7	8
н169У	—	—	519842,01	1374524,76	—	0,10	—
н170У	—	—	519844,94	1374539,48	—	0,10	—
н171У	—	—	519824,90	1374544,19	—	0,10	—
н172У	—	—	519805,77	1374551,58	—	0,10	—
н173У	—	—	519799,96	1374536,80	—	0,10	—
н174У	—	—	519805,66	1374532,86	—	0,10	—
н175У	—	—	519824,27	1374528,26	—	0,10	—
н169У	—	—	519842,01	1374524,76	—	0,10	—

2. Сведения о частях границ уточняемого земельного участка с кадастровым номером 30:03:050105:174

Обозначение части границ		Горизонтальное проложение (S), м	Описание прохождения части границ	Отметка о наличии земельного спора о местоположении границ земельного участка
от т.	до т.			
1	2	3	4	5
н169У	н170У	15,01	—	—
н170У	н171У	20,59	—	—
н171У	н172У	20,51	—	—
н172У	н173У	15,88	—	—
н173У	н174У	6,93	—	—
н174У	н175У	19,17	—	—
н175У	н169У	18,08	—	—

3. Общие сведения об уточняемом земельном участке с кадастровым номером 30:03:050105:174

№ п/п	Наименование характеристик земельного участка	Значение характеристики
1	2	3
1	Адрес земельного участка	—

КАРТА-ПЛАН ТЕРРИТОРИИ

Сведения об уточняемых земельных участках

1	2	3
	Местоположение земельного участка (при отсутствии присвоенного адреса) Дополнительные сведения о местоположении земельного участка	обл. Астраханская, р-н Енотаевский, с. Енотаевка, ул. Октябрьская/ул. Пушкина, 89/33 "а" —
2	Площадь земельного участка \pm величина погрешности определения площади ($P \pm \Delta P$), м ²	680 \pm —
3	Формула, примененная для расчета предельной допустимой погрешности определения площади земельного участка (ΔP), м ²	—
4	Площадь земельного участка согласно сведениям Единого государственного реестра недвижимости ($P_{\text{кад}}$), м ²	786
5	Оценка расхождения P и $P_{\text{кад}}$ ($P - P_{\text{кад}}$), м ²	-106
6	Предельный минимальный и максимальный размеры земельного участка ($P_{\text{мин}}$ и $P_{\text{макс}}$), м ²	—
7	Кадастровый или иной номер (обозначение) здания, сооружения, объекта незавершенного строительства, расположенного на земельном участке	—
8	Иные сведения	—

1. Сведения о характерных точках границы уточняемого земельного участка с кадастровым номером 30:03:050105:189

Зона № —

Обозначение характерных точек границ	Существующие координаты, м		Уточненные координаты, м		Метод определения координат	Средняя квадратическая погрешность определения координат характерной точки (M_i), м	Формулы, примененные для расчета средней квадратической погрешности определения координат характерной точки (M_i), м
	X	Y	X	Y			
1	2	3	4	5	6	7	8
н176У	—	—	519841,11	1374678,06	—	0,10	—
н177У	—	—	519835,63	1374707,73	—	0,10	—
н178У	—	—	519825,89	1374706,70	—	0,10	—
н179У	—	—	519810,94	1374705,10	—	0,10	—
н161У	—	—	519805,92	1374705,42	—	0,10	—
н180У	—	—	519804,07	1374670,45	—	0,10	—
н181У	—	—	519816,58	1374670,39	—	0,10	—
н182У	—	—	519830,92	1374676,96	—	0,10	—

КАРТА-ПЛАН ТЕРРИТОРИИ

Сведения об уточняемых земельных участках

н176У	—	—	519841,11	1374678,06	—	0,10	—
-------	---	---	-----------	------------	---	------	---

2. Сведения о частях границ уточняемого земельного участка с кадастровым номером 30:03:050105:189

Обозначение части границ		Горизонтальное проложение (S), м	Описание прохождения части границ	Отметка о наличии земельного спора о местоположении границ земельного участка
от т.	до т.			
1	2	3	4	5
н176У	н177У	30,17	—	—
н177У	н178У	9,79	—	—
н178У	н179У	15,04	—	—
н179У	н161У	5,03	—	—
н161У	н180У	35,02	—	—
н180У	н181У	12,51	—	—
н181У	н182У	15,77	—	—
н182У	н176У	10,25	—	—

3. Общие сведения об уточняемом земельном участке с кадастровым номером 30:03:050105:189

№ п/п	Наименование характеристик земельного участка	Значение характеристики
1	2	3
1	Адрес земельного участка	—
	Местоположение земельного участка (при отсутствии присвоенного адреса)	Астраханская область, р-н Енотаевский, с Енотаевка, ул Советская/ ул. Чехова, 74 / 9, кв 1
	Дополнительные сведения о местоположении земельного участка	—
2	Площадь земельного участка ± величина погрешности определения площади ($P \pm \Delta P$), м ²	1100±—
3	Формула, примененная для расчета предельной допустимой погрешности определения площади земельного участка (ΔP), м ²	—
4	Площадь земельного участка согласно сведениям Единого государственного реестра недвижимости ($P_{\text{кад}}$), м ²	400
5	Оценка расхождения P и $P_{\text{кад}}$ ($P - P_{\text{кад}}$), м ²	700
6	Предельный минимальный и максимальный размеры земельного участка ($P_{\text{мин}}$ и $P_{\text{макс}}$), м ²	—
7	Кадастровый или иной номер (обозначение) здания, сооружения, объекта незавершенного строительства, расположенного на земельном участке	—
8	Иные сведения	—

КАРТА-ПЛАН ТЕРРИТОРИИ
Сведения об уточняемых земельных участках

1. Сведения о характерных точках границы уточняемого земельного участка с кадастровым номером 30:03:050105:205
 Зона № —

Обозначение характерных точек границ	Существующие координаты, м		Уточненные координаты, м		Метод определения координат	Средняя квадратическая погрешность определения координат характерной точки (M _i), м	Формулы, примененные для расчета средней квадратической погрешности определения координат характерной точки (M _i), м
	X	Y	X	Y			
1	2	3	4	5	6	7	8
н183У	—	—	519544,68	1374549,94	—	0,10	—
н184У	—	—	519554,33	1374570,35	—	0,10	—
н185У	—	—	519536,81	1374579,55	—	0,10	—
н186У	—	—	519523,63	1374586,66	—	0,10	—
н187У	—	—	519511,19	1374572,06	—	0,10	—
н183У	—	—	519544,68	1374549,94	—	0,10	—

2. Сведения о частях границ уточняемого земельного участка с кадастровым номером 30:03:050105:205

Обозначение части границ		Горизонтальное проложение (S), м	Описание прохождения части границ	Отметка о наличии земельного спора о местоположении границ земельного участка
от т.	до т.			
1	2	3	4	5
н183У	н184У	22,58	—	—
н184У	н185У	19,79	—	—
н185У	н186У	14,98	—	—
н186У	н187У	19,18	—	—
н187У	н183У	40,14	—	—

3. Общие сведения об уточняемом земельном участке с кадастровым номером 30:03:050105:205

№ п/п	Наименование характеристик земельного участка	Значение характеристики
1	2	3
1	Адрес земельного участка	Астраханская обл., Енотаевский р-н, с. Енотаевка, ул. Советская, д. 104
	Местоположение земельного участка (при отсутствии присвоенного адреса)	—
	Дополнительные сведения о местоположении земельного участка	—

КАРТА-ПЛАН ТЕРРИТОРИИ

Сведения об уточняемых земельных участках

1	2	3
2	Площадь земельного участка ± величина погрешности определения площади ($P \pm \Delta P$), м ²	773±—
3	Формула, примененная для расчета предельной допустимой погрешности определения площади земельного участка (ΔP), м ²	—
4	Площадь земельного участка согласно сведениям Единого государственного реестра недвижимости ($P_{\text{кад}}$), м ²	328
5	Оценка расхождения P и $P_{\text{кад}}$ ($P - P_{\text{кад}}$), м ²	445
6	Предельный минимальный и максимальный размеры земельного участка ($P_{\text{мин}}$ и $P_{\text{макс}}$), м ²	—
7	Кадастровый или иной номер (обозначение) здания, сооружения, объекта незавершенного строительства, расположенного на земельном участке	—
8	Иные сведения	—

1. Сведения о характерных точках границы уточняемого земельного участка с кадастровым номером 30:03:050105:212 Зона № —

Обозначение характерных точек границ	Существующие координаты, м		Уточненные координаты, м		Метод определения координат	Средняя квадратическа я погрешность определения координат характерной точки (M_t), м	Формулы, примененные для расчета средней квадратической погрешности определения координат характерной точки (M_t), м
	X	Y	X	Y			
1	2	3	4	5	6	7	8
н188У	—	—	519453,53	1374360,47	—	0,10	—
418	—	—	519455,30	1374371,91	—	0,03	—
419	—	—	519459,95	1374393,97	—	0,03	—
525	—	—	519444,92	1374399,67	—	0,03	—
526	—	—	519443,09	1374403,62	—	0,03	—
527	—	—	519428,16	1374407,31	—	0,03	—
н189У	—	—	519418,21	1374382,84	—	0,10	—
н190У	—	—	519414,29	1374371,48	—	0,10	—
н188У	—	—	519453,53	1374360,47	—	0,10	—

КАРТА-ПЛАН ТЕРРИТОРИИ
Сведения об уточняемых земельных участках

2. Сведения о частях границ уточняемого земельного участка с кадастровым номером 30:03:050105:212

Обозначение части границ		Горизонтальное проложение (S), м	Описание прохождения части границ	Отметка о наличии земельного спора о местоположении границ земельного участка
от т.	до т.			
1	2	3	4	5
н188У	418	11,58	—	—
418	419	22,54	—	—
419	525	16,07	—	—
525	526	4,35	—	—
526	527	15,38	—	—
527	н189У	26,42	—	—
н189У	н190У	12,02	—	—
н190У	н188У	40,76	—	—

3. Общие сведения об уточняемом земельном участке с кадастровым номером 30:03:050105:212

№ п/п	Наименование характеристик земельного участка	Значение характеристики
1	2	3
1	Адрес земельного участка	—
	Местоположение земельного участка (при отсутствии присвоенного адреса)	Астраханская область, р-н Енотаевский, с Енотаевка, ул Советская, 120
	Дополнительные сведения о местоположении земельного участка	—
2	Площадь земельного участка ± величина погрешности определения площади (P ± ΔP), м ²	1373±—
3	Формула, примененная для расчета предельной допустимой погрешности определения площади земельного участка (ΔP), м ²	—
4	Площадь земельного участка согласно сведениям Единого государственного реестра недвижимости (P _{кад}), м ²	1000
5	Оценка расхождения P и P _{кад} (P – P _{кад}), м ²	373
6	Предельный минимальный и максимальный размеры земельного участка (P _{мин} и P _{макс}), м ²	—
7	Кадастровый или иной номер (обозначение) здания, сооружения, объекта незавершенного строительства, расположенного на земельном участке	—
8	Иные сведения	—

КАРТА-ПЛАН ТЕРРИТОРИИ
Сведения об уточняемых земельных участках

1. Сведения о характерных точках границы уточняемого земельного участка с кадастровым номером 30:03:050105:214
Зона № —

Обозначение характерных точек границ	Существующие координаты, м		Уточненные координаты, м		Метод определения координат	Средняя квадратическая погрешность определения координат характерной точки (M _i), м	Формулы, примененные для расчета средней квадратической погрешности определения координат характерной точки (M _i), м
	X	Y	X	Y			
1	2	3	4	5	6	7	8
528	—	—	519452,99	1374348,69	—	0,10	—
529	—	—	519453,27	1374358,21	—	0,10	—
н188У	—	—	519453,53	1374360,47	—	0,10	—
н190У	—	—	519414,29	1374371,48	—	0,10	—
н191У	—	—	519412,89	1374353,38	—	0,10	—
н192У	—	—	519429,82	1374351,67	—	0,10	—
528	—	—	519452,99	1374348,69	—	0,10	—

2. Сведения о частях границ уточняемого земельного участка с кадастровым номером 30:03:050105:214

Обозначение части границ		Горизонтальное проложение (S), м	Описание прохождения части границ	Отметка о наличии земельного спора о местоположении границ земельного участка
от т.	до т.			
1	2	3	4	5
528	529	9,52	—	—
529	н188У	2,27	—	—
н188У	н190У	40,76	—	—
н190У	н191У	18,15	—	—
н191У	н192У	17,02	—	—
н192У	528	23,36	—	—

3. Общие сведения об уточняемом земельном участке с кадастровым номером 30:03:050105:214

№ п/п	Наименование характеристик земельного участка	Значение характеристики
1	2	3
1	Адрес земельного участка	—
1	Местоположение земельного участка (при отсутствии присвоенного адреса)	Астраханская область, р-н Енотаевский, с Енотаевка, ул Советская, 122

КАРТА-ПЛАН ТЕРРИТОРИИ

Сведения об уточняемых земельных участках

1	2	3
	Дополнительные сведения о местоположении земельного участка	—
2	Площадь земельного участка ± величина погрешности определения площади ($P \pm \Delta P$), м ²	594±—
3	Формула, примененная для расчета предельной допустимой погрешности определения площади земельного участка (ΔP), м ²	—
4	Площадь земельного участка согласно сведениям Единого государственного реестра недвижимости ($P_{\text{кад}}$), м ²	586
5	Оценка расхождения P и $P_{\text{кад}}$ ($P - P_{\text{кад}}$), м ²	8
6	Предельный минимальный и максимальный размеры земельного участка ($P_{\text{мин}}$ и $P_{\text{макс}}$), м ²	—
7	Кадастровый или иной номер (обозначение) здания, сооружения, объекта незавершенного строительства, расположенного на земельном участке	—
8	Иные сведения	—

1. Сведения о характерных точках границы уточняемого земельного участка с кадастровым номером 30:03:050105:225

Зона № —

Обозначение характерных точек границ	Существующие координаты, м		Уточненные координаты, м		Метод определения координат	Средняя квадратическая погрешность определения координат характерной точки (M_i), м	Формулы, примененные для расчета средней квадратической погрешности определения координат характерной точки (M_i), м
	X	Y	X	Y			
1	2	3	4	5	6	7	8
н86У	—	—	519969,25	1374569,49	—	0,10	—
н85У	—	—	519971,33	1374591,06	—	0,10	—
н193У	—	—	519960,82	1374591,83	—	0,10	—
н194У	—	—	519950,64	1374595,22	—	0,10	—
н195У	—	—	519947,02	1374573,43	—	0,10	—
н86У	—	—	519969,25	1374569,49	—	0,10	—

2. Сведения о частях границ уточняемого земельного участка с кадастровым номером 30:03:050105:225

Обозначение части границ		Горизонтальное проложение (S), м	Описание прохождения части границ	Отметка о наличии земельного спора о местоположении границ земельного участка
от т.	до т.			

КАРТА-ПЛАН ТЕРРИТОРИИ
Сведения об уточняемых земельных участках

1	2	3	4	5
н86У	н85У	21,67	—	—
н85У	н193У	10,54	—	—
н193У	н194У	10,73	—	—
н194У	н195У	22,09	—	—
н195У	н86У	22,58	—	—

3. Общие сведения об уточняемом земельном участке с кадастровым номером 30:03:050105:225

№ п/п	Наименование характеристик земельного участка	Значение характеристики
1	2	3
1	Адрес земельного участка	—
	Местоположение земельного участка (при отсутствии присвоенного адреса)	обл. Астраханская, р-н Енотаевский р-н, с/с Енотаевский, с. Енотаевка, ул. Коминтерна, 83
	Дополнительные сведения о местоположении земельного участка	—
2	Площадь земельного участка ± величина погрешности определения площади ($P \pm \Delta P$), м ²	463±—
3	Формула, примененная для расчета предельной допустимой погрешности определения площади земельного участка (ΔP), м ²	—
4	Площадь земельного участка согласно сведениям Единого государственного реестра недвижимости ($P_{\text{кад}}$), м ²	440
5	Оценка расхождения P и $P_{\text{кад}}$ ($P - P_{\text{кад}}$), м ²	23
6	Предельный минимальный и максимальный размеры земельного участка ($P_{\text{мин}}$ и $P_{\text{макс}}$), м ²	—
7	Кадастровый или иной номер (обозначение) здания, сооружения, объекта незавершенного строительства, расположенного на земельном участке	—
8	Иные сведения	—

1. Сведения о характерных точках границы уточняемого земельного участка с кадастровым номером 30:03:050105:234
Зона № —

Обозначение характерных точек границ	Существующие координаты, м		Уточненные координаты, м		Метод определения координат	Средняя квадратическая погрешность определения координат характерной точки (M_t), м	Формулы, примененные для расчета средней квадратической погрешности определения координат характерной точки (M_t), м
	X	Y	X	Y			

КАРТА-ПЛАН ТЕРРИТОРИИ

Сведения об уточняемых земельных участках

1	2	3	4	5	6	7	8
н97У	—	—	519903,83	1374531,00	—	0,10	—
н96У	—	—	519912,75	1374557,33	—	0,10	—
н196У	—	—	519889,48	1374565,49	—	0,10	—
н197У	—	—	519879,19	1374541,40	—	0,10	—
н198У	—	—	519885,92	1374538,39	—	0,10	—
н199У	—	—	519900,98	1374532,20	—	0,10	—
н97У	—	—	519903,83	1374531,00	—	0,10	—

2. Сведения о частях границ уточняемого земельного участка с кадастровым номером 30:03:050105:234

Обозначение части границ		Горизонтальное проложение (S), м	Описание прохождения части границ	Отметка о наличии земельного спора о местоположении границ земельного участка
от т.	до т.			
1	2	3	4	5
н97У	н96У	27,80	—	—
н96У	н196У	24,66	—	—
н196У	н197У	26,20	—	—
н197У	н198У	7,37	—	—
н198У	н199У	16,28	—	—
н199У	н97У	3,09	—	—

3. Общие сведения об уточняемом земельном участке с кадастровым номером 30:03:050105:234

№ п/п	Наименование характеристик земельного участка	Значение характеристики
1	2	3
1	Адрес земельного участка	—
	Местоположение земельного участка (при отсутствии присвоенного адреса)	обл. Астраханская, р-н Енотаевский р-н, с/с Енотаевский, с. Енотаевка, ул. Коминтерна, 96
	Дополнительные сведения о местоположении земельного участка	—
2	Площадь земельного участка ± величина погрешности определения площади ($P \pm \Delta P$), м ²	695±—
3	Формула, примененная для расчета предельной допустимой погрешности определения площади земельного участка (ΔP), м ²	—
4	Площадь земельного участка согласно сведениям Единого государственного реестра недвижимости ($P_{\text{кад}}$), м ²	800
5	Оценка расхождения P и $P_{\text{кад}}$ ($P - P_{\text{кад}}$), м ²	-105

КАРТА-ПЛАН ТЕРРИТОРИИ

Сведения об уточняемых земельных участках

1	2	3
6	Предельный минимальный и максимальный размеры земельного участка (Р _{мин} и Р _{макс}), м ²	—
7	Кадастровый или иной номер (обозначение) здания, сооружения, объекта незавершенного строительства, расположенного на земельном участке	—
8	Иные сведения	—

1. Сведения о характерных точках границы уточняемого земельного участка с кадастровым номером 30:03:050105:237 Зона № —

Обозначение характерных точек границ	Существующие координаты, м		Уточненные координаты, м		Метод определения координат	Средняя квадратическая погрешность определения координат характерной точки (M _t), м	Формулы, примененные для расчета средней квадратической погрешности определения координат характерной точки (M _t), м
	X	Y	X	Y			
1	2	3	4	5	6	7	8
н170У	—	—	519844,94	1374539,48	—	0,10	—
н200У	—	—	519855,34	1374582,41	—	0,10	—
н201У	—	—	519840,51	1374586,13	—	0,10	—
н202У	—	—	519834,54	1374588,27	—	0,10	—
н171У	—	—	519824,90	1374544,19	—	0,10	—
н170У	—	—	519844,94	1374539,48	—	0,10	—

2. Сведения о частях границ уточняемого земельного участка с кадастровым номером 30:03:050105:237

Обозначение части границ		Горизонтальное проложение (S), м	Описание прохождения части границ	Отметка о наличии земельного спора о местоположении границ земельного участка
от т.	до т.			
1	2	3	4	5
н170У	н200У	44,17	—	—
н200У	н201У	15,29	—	—
н201У	н202У	6,34	—	—
н202У	н171У	45,12	—	—
н171У	н170У	20,59	—	—

КАРТА-ПЛАН ТЕРРИТОРИИ
Сведения об уточняемых земельных участках

3. Общие сведения об уточняемом земельном участке с кадастровым номером 30:03:050105:237

№ п/п	Наименование характеристик земельного участка	Значение характеристики
1	2	3
1	Адрес земельного участка	—
	Местоположение земельного участка (при отсутствии присвоенного адреса)	Астраханская область, р-н Енотаевский, с Енотаевка, ул Коминтерна/ ул. Пушкина, 100 / 33
	Дополнительные сведения о местоположении земельного участка	—
2	Площадь земельного участка ± величина погрешности определения площади ($P \pm \Delta P$), м ²	937±—
3	Формула, примененная для расчета предельной допустимой погрешности определения площади земельного участка (ΔP), м ²	—
4	Площадь земельного участка согласно сведениям Единого государственного реестра недвижимости ($P_{\text{кад}}$), м ²	578
5	Оценка расхождения P и $P_{\text{кад}}$ ($P - P_{\text{кад}}$), м ²	359
6	Предельный минимальный и максимальный размеры земельного участка ($P_{\text{мин}}$ и $P_{\text{макс}}$), м ²	—
7	Кадастровый или иной номер (обозначение) здания, сооружения, объекта незавершенного строительства, расположенного на земельном участке	—
8	Иные сведения	—

1. Сведения о характерных точках границы уточняемого земельного участка с кадастровым номером 30:03:050105:240
Зона № —

Обозначение характерных точек границ	Существующие координаты, м		Уточненные координаты, м		Метод определения координат	Средняя квадратическая погрешность определения координат характерной точки (M_i), м	Формулы, примененные для расчета средней квадратической погрешности определения координат характерной точки (M_i), м
	X	Y	X	Y			
1	2	3	4	5	6	7	8
464	519808,49	1374561,03	—	—	—	0,03	—
474	519817,85	1374592,28	—	—	—	0,03	—
473	519808,21	1374595,06	—	—	—	0,03	—
н203У	—	—	519788,25	1374601,19	—	0,10	—
н204У	—	—	519780,36	1374570,86	—	0,10	—

КАРТА-ПЛАН ТЕРРИТОРИИ

Сведения об уточняемых земельных участках

469	519791,86	1374566,49	—	—	—	0,03	—
468	519796,29	1374564,83	—	—	—	0,03	—
464	519808,49	1374561,03	—	—	—	0,03	—

2. Сведения о частях границ уточняемого земельного участка с кадастровым номером 30:03:050105:240

Обозначение части границ		Горизонтальное проложение (S), м	Описание прохождения части границ	Отметка о наличии земельного спора о местоположении границ земельного участка
от т.	до т.			
1	2	3	4	5
464	474	32,62	—	—
474	473	10,03	—	—
473	н203У	20,88	—	—
н203У	н204У	31,34	—	—
н204У	469	12,30	—	—
469	468	4,73	—	—
468	464	12,78	—	—

3. Общие сведения об уточняемом земельном участке с кадастровым номером 30:03:050105:240

№ п/п	Наименование характеристик земельного участка	Значение характеристики
1	2	3
1	Адрес земельного участка	—
	Местоположение земельного участка (при отсутствии присвоенного адреса)	Астраханская область, р-н Енотаевский, с Енотаевка, ул Коминтерна, 104
	Дополнительные сведения о местоположении земельного участка	—
2	Площадь земельного участка ± величина погрешности определения площади ($P \pm \Delta P$), м ²	974±—
3	Формула, примененная для расчета предельной допустимой погрешности определения площади земельного участка (ΔP), м ²	—
4	Площадь земельного участка согласно сведениям Единого государственного реестра недвижимости ($P_{\text{кад}}$), м ²	556
5	Оценка расхождения P и $P_{\text{кад}}$ ($P - P_{\text{кад}}$), м ²	418
6	Предельный минимальный и максимальный размеры земельного участка ($P_{\text{мин}}$ и $P_{\text{макс}}$), м ²	—
7	Кадастровый или иной номер (обозначение) здания, сооружения, объекта незавершенного строительства, расположенного на земельном участке	—
8	Иные сведения	—

КАРТА-ПЛАН ТЕРРИТОРИИ
Сведения об уточняемых земельных участках

1. Сведения о характерных точках границы уточняемого земельного участка с кадастровым номером 30:03:050105:253
 Зона № —

Обозначение характерных точек границ	Существующие координаты, м		Уточненные координаты, м		Метод определения координат	Средняя квадратическа я погрешность определения координат характерной точки (M _i), м	Формулы, примененные для расчета средней квадратической погрешности определения координат характерной точки (M _i), м
	X	Y	X	Y			
1	2	3	4	5	6	7	8
н205У	—	—	519644,49	1374642,11	—	0,10	—
н206У	—	—	519653,66	1374658,49	—	0,10	—
н207У	—	—	519629,33	1374673,03	—	0,10	—
н208У	—	—	519618,48	1374659,51	—	0,10	—
н209У	—	—	519626,28	1374654,94	—	0,10	—
н210У	—	—	519634,10	1374648,34	—	0,10	—
н205У	—	—	519644,49	1374642,11	—	0,10	—

2. Сведения о частях границ уточняемого земельного участка с кадастровым номером 30:03:050105:253

Обозначение части границ		Горизонтальное проложение (S), м	Описание прохождения части границ	Отметка о наличии земельного спора о местоположении границ земельного участка
от т.	до т.			
1	2	3	4	5
н205У	н206У	18,77	—	—
н206У	н207У	28,34	—	—
н207У	н208У	17,34	—	—
н208У	н209У	9,04	—	—
н209У	н210У	10,23	—	—
н210У	н205У	12,11	—	—

3. Общие сведения об уточняемом земельном участке с кадастровым номером 30:03:050105:253

№ п/п	Наименование характеристик земельного участка	Значение характеристики
1	2	3
1	Адрес земельного участка	—
1	Местоположение земельного участка (при отсутствии присвоенного адреса)	обл. Астраханская, р-н Енотаевский р-н, с/с Енотаевский, с. Енотаевка, ул. Коминтерна, 122

КАРТА-ПЛАН ТЕРРИТОРИИ

Сведения об уточняемых земельных участках

1	2	3
	Дополнительные сведения о местоположении земельного участка	—
2	Площадь земельного участка \pm величина погрешности определения площади ($P \pm \Delta P$), м ²	538 \pm —
3	Формула, примененная для расчета предельной допустимой погрешности определения площади земельного участка (ΔP), м ²	—
4	Площадь земельного участка согласно сведениям Единого государственного реестра недвижимости ($P_{\text{кад}}$), м ²	497
5	Оценка расхождения P и $P_{\text{кад}}$ ($P - P_{\text{кад}}$), м ²	41
6	Предельный минимальный и максимальный размеры земельного участка ($P_{\text{мин}}$ и $P_{\text{макс}}$), м ²	—
7	Кадастровый или иной номер (обозначение) здания, сооружения, объекта незавершенного строительства, расположенного на земельном участке	—
8	Иные сведения	—

1. Сведения о характерных точках границы уточняемого земельного участка с кадастровым номером 30:03:050105:272

Зона № —

Обозначение характерных точек границ	Существующие координаты, м		Уточненные координаты, м		Метод определения координат	Средняя квадратическа я погрешность определения координат характерной точки (M_i), м	Формулы, примененные для расчета средней квадратической погрешности определения координат характерной точки (M_i), м
	X	Y	X	Y			
1	2	3	4	5	6	7	8
н77У	—	—	519944,29	1374505,64	—	0,10	—
н76У	—	—	519944,40	1374510,84	—	0,10	—
н75У	—	—	519945,93	1374515,76	—	0,10	—
н74У	—	—	519946,94	1374523,32	—	0,10	—
н94У	—	—	519925,15	1374526,54	—	0,10	—
н211У	—	—	519923,04	1374506,53	—	0,10	—
н212У	—	—	519932,60	1374505,95	—	0,10	—
н77У	—	—	519944,29	1374505,64	—	0,10	—

КАРТА-ПЛАН ТЕРРИТОРИИ
Сведения об уточняемых земельных участках

2. Сведения о частях границ уточняемого земельного участка с кадастровым номером 30:03:050105:272

Обозначение части границ		Горизонтальное проложение (S), м	Описание прохождения части границ	Отметка о наличии земельного спора о местоположении границ земельного участка
от т.	до т.			
1	2	3	4	5
н77У	н76У	5,20	—	—
н76У	н75У	5,15	—	—
н75У	н74У	7,63	—	—
н74У	н94У	22,03	—	—
н94У	н211У	20,12	—	—
н211У	н212У	9,58	—	—
н212У	н77У	11,69	—	—

3. Общие сведения об уточняемом земельном участке с кадастровым номером 30:03:050105:272

№ п/п	Наименование характеристик земельного участка	Значение характеристики
1	2	3
1	Адрес земельного участка	—
	Местоположение земельного участка (при отсутствии присвоенного адреса)	обл. Астраханская, р-н Енотаевский р-н, с/с Енотаевский, с. Енотаевка, ул. Октябрьская, 81
	Дополнительные сведения о местоположении земельного участка	—
2	Площадь земельного участка ± величина погрешности определения площади ($P \pm \Delta P$), м ²	410±—
3	Формула, примененная для расчета предельной допустимой погрешности определения площади земельного участка (ΔP), м ²	—
4	Площадь земельного участка согласно сведениям Единого государственного реестра недвижимости ($P_{\text{кад}}$), м ²	280
5	Оценка расхождения P и $P_{\text{кад}}$ ($P - P_{\text{кад}}$), м ²	130
6	Предельный минимальный и максимальный размеры земельного участка ($P_{\text{мин}}$ и $P_{\text{макс}}$), м ²	—
7	Кадастровый или иной номер (обозначение) здания, сооружения, объекта незавершенного строительства, расположенного на земельном участке	—
8	Иные сведения	—

КАРТА-ПЛАН ТЕРРИТОРИИ
Сведения об уточняемых земельных участках

1. Сведения о характерных точках границы уточняемого земельного участка с кадастровым номером 30:03:050105:273
 Зона № —

Обозначение характерных точек границ	Существующие координаты, м		Уточненные координаты, м		Метод определения координат	Средняя квадратическая погрешность определения координат характерной точки (M _i), м	Формулы, примененные для расчета средней квадратической погрешности определения координат характерной точки (M _i), м
	X	Y	X	Y			
1	2	3	4	5	6	7	8
н213У	—	—	520002,68	1374467,84	—	0,10	—
н214У	—	—	520000,51	1374490,51	—	0,10	—
н215У	—	—	519980,42	1374489,27	—	0,10	—
н216У	—	—	519980,75	1374466,41	—	0,10	—
н217У	—	—	519990,36	1374467,19	—	0,10	—
н213У	—	—	520002,68	1374467,84	—	0,10	—

2. Сведения о частях границ уточняемого земельного участка с кадастровым номером 30:03:050105:273

Обозначение части границ		Горизонтальное проложение (S), м	Описание прохождения части границ	Отметка о наличии земельного спора о местоположении границ земельного участка
от т.	до т.			
1	2	3	4	5
н213У	н214У	22,77	—	—
н214У	н215У	20,13	—	—
н215У	н216У	22,86	—	—
н216У	н217У	9,64	—	—
н217У	н213У	12,34	—	—

3. Общие сведения об уточняемом земельном участке с кадастровым номером 30:03:050105:273

№ п/п	Наименование характеристик земельного участка	Значение характеристики
1	2	3
1	Адрес земельного участка	—
	Местоположение земельного участка (при отсутствии присвоенного адреса)	обл. Астраханская, р-н Енотаевский, с. Енотаевка, ул. Октябрьская, 80
	Дополнительные сведения о местоположении земельного участка	—

КАРТА-ПЛАН ТЕРРИТОРИИ

Сведения об уточняемых земельных участках

1	2	3
2	Площадь земельного участка ± величина погрешности определения площади ($P \pm \Delta P$), м ²	478±—
3	Формула, примененная для расчета предельной допустимой погрешности определения площади земельного участка (ΔP), м ²	—
4	Площадь земельного участка согласно сведениям Единого государственного реестра недвижимости ($P_{\text{кад}}$), м ²	420
5	Оценка расхождения P и $P_{\text{кад}}$ ($P - P_{\text{кад}}$), м ²	58
6	Предельный минимальный и максимальный размеры земельного участка ($P_{\text{мин}}$ и $P_{\text{макс}}$), м ²	—
7	Кадастровый или иной номер (обозначение) здания, сооружения, объекта незавершенного строительства, расположенного на земельном участке	—
8	Иные сведения	—

1. Сведения о характерных точках границы уточняемого земельного участка с кадастровым номером 30:03:050105:274 Зона № —

Обозначение характерных точек границ	Существующие координаты, м		Уточненные координаты, м		Метод определения координат	Средняя квадратическа я погрешность определения координат характерной точки (M_t), м	Формулы, примененные для расчета средней квадратической погрешности определения координат характерной точки (M_t), м
	X	Y	X	Y			
1	2	3	4	5	6	7	8
н218У	—	—	519919,89	1374459,02	—	0,10	—
н219У	—	—	519919,68	1374483,87	—	0,10	—
н220У	—	—	519907,06	1374484,53	—	0,10	—
н221У	—	—	519906,97	1374457,08	—	0,10	—
н218У	—	—	519919,89	1374459,02	—	0,10	—

2. Сведения о частях границ уточняемого земельного участка с кадастровым номером 30:03:050105:274

Обозначение части границ		Горизонтальное проложение (S), м	Описание прохождения части границ	Отметка о наличии земельного спора о местоположении границ земельного участка
от т.	до т.			
1	2	3	4	5
н218У	н219У	24,85	—	—
н219У	н220У	12,64	—	—

КАРТА-ПЛАН ТЕРРИТОРИИ
Сведения об уточняемых земельных участках

н220У	н221У	27,45	—	—
н221У	н218У	13,06	—	—

3. Общие сведения об уточняемом земельном участке с кадастровым номером 30:03:050105:274

№ п/п	Наименование характеристик земельного участка	Значение характеристики
1	2	3
1	Адрес земельного участка	—
	Местоположение земельного участка (при отсутствии присвоенного адреса)	обл. Астраханская, р-н Енотаевский р-н, с/с Енотаевский, с. Енотаевка, ул. Октябрьская, 88
	Дополнительные сведения о местоположении земельного участка	—
2	Площадь земельного участка ± величина погрешности определения площади ($P \pm \Delta P$), м ²	334±—
3	Формула, примененная для расчета предельной допустимой погрешности определения площади земельного участка (ΔP), м ²	—
4	Площадь земельного участка согласно сведениям Единого государственного реестра недвижимости ($P_{\text{кад}}$), м ²	684
5	Оценка расхождения P и $P_{\text{кад}}$ ($P - P_{\text{кад}}$), м ²	-350
6	Предельный минимальный и максимальный размеры земельного участка ($P_{\text{мин}}$ и $P_{\text{макс}}$), м ²	—
7	Кадастровый или иной номер (обозначение) здания, сооружения, объекта незавершенного строительства, расположенного на земельном участке	—
8	Иные сведения	—

1. Сведения о характерных точках границы уточняемого земельного участка с кадастровым номером 30:03:050105:276
Зона № —

Обозначение характерных точек границ	Существующие координаты, м		Уточненные координаты, м		Метод определения координат	Средняя квадратическая погрешность определения координат характерной точки (M_t), м	Формулы, примененные для расчета средней квадратической погрешности определения координат характерной точки (M_t), м
	X	Y	X	Y			
1	2	3	4	5	6	7	8
н221У	—	—	519906,97	1374457,08	—	0,10	—
н220У	—	—	519907,06	1374484,53	—	0,10	—
н106У	—	—	519890,63	1374485,73	—	0,10	—

КАРТА-ПЛАН ТЕРРИТОРИИ

Сведения об уточняемых земельных участках

н105У	—	—	519889,97	1374457,26	—	0,10	—
н222У	—	—	519901,53	1374456,29	—	0,10	—
н221У	—	—	519906,97	1374457,08	—	0,10	—

2. Сведения о частях границ уточняемого земельного участка с кадастровым номером 30:03:050105:276

Обозначение части границ		Горизонтальное проложение (S), м	Описание прохождения части границ	Отметка о наличии земельного спора о местоположении границ земельного участка
от т.	до т.			
1	2	3	4	5
н221У	н220У	27,45	—	—
н220У	н106У	16,47	—	—
н106У	н105У	28,48	—	—
н105У	н222У	11,60	—	—
н222У	н221У	5,50	—	—

3. Общие сведения об уточняемом земельном участке с кадастровым номером 30:03:050105:276

№ п/п	Наименование характеристик земельного участка	Значение характеристики
1	2	3
1	Адрес земельного участка	—
	Местоположение земельного участка (при отсутствии присвоенного адреса)	обл. Астраханская, р-н Енотаевский р-н, с/с Енотаевский, с. Енотаевка, ул. Октябрьская, 90
	Дополнительные сведения о местоположении земельного участка	—
2	Площадь земельного участка ± величина погрешности определения площади ($P \pm \Delta P$), м ²	475±—
3	Формула, примененная для расчета предельной допустимой погрешности определения площади земельного участка (ΔP), м ²	—
4	Площадь земельного участка согласно сведениям Единого государственного реестра недвижимости ($P_{\text{кад}}$), м ²	550
5	Оценка расхождения P и $P_{\text{кад}}$ ($P - P_{\text{кад}}$), м ²	-75
6	Предельный минимальный и максимальный размеры земельного участка ($P_{\text{мин}}$ и $P_{\text{макс}}$), м ²	—
7	Кадастровый или иной номер (обозначение) здания, сооружения, объекта незавершенного строительства, расположенного на земельном участке	—
8	Иные сведения	—

КАРТА-ПЛАН ТЕРРИТОРИИ
Сведения об уточняемых земельных участках

1. Сведения о характерных точках границы уточняемого земельного участка с кадастровым номером 30:03:050105:279
Зона № —

Обозначение характерных точек границ	Существующие координаты, м		Уточненные координаты, м		Метод определения координат	Средняя квадратическая погрешность определения координат характерной точки (M _i), м	Формулы, примененные для расчета средней квадратической погрешности определения координат характерной точки (M _i), м
	X	Y	X	Y			
1	2	3	4	5	6	7	8
н19У	—	—	519826,48	1374460,07	—	0,10	—
н223У	—	—	519834,61	1374496,04	—	0,10	—
н224У	—	—	519812,27	1374499,98	—	0,10	—
н20У	—	—	519804,06	1374461,99	—	0,10	—
н19У	—	—	519826,48	1374460,07	—	0,10	—

2. Сведения о частях границ уточняемого земельного участка с кадастровым номером 30:03:050105:279

Обозначение части границ		Горизонтальное проложение (S), м	Описание прохождения части границ	Отметка о наличии земельного спора о местоположении границ земельного участка
от т.	до т.			
1	2	3	4	5
н19У	н223У	36,88	—	—
н223У	н224У	22,68	—	—
н224У	н20У	38,87	—	—
н20У	н19У	22,50	—	—

3. Общие сведения об уточняемом земельном участке с кадастровым номером 30:03:050105:279

№ п/п	Наименование характеристик земельного участка	Значение характеристики
1	2	3
1	Адрес земельного участка	—
	Местоположение земельного участка (при отсутствии присвоенного адреса)	обл. Астраханская, р-н Енотаевский р-н, с/с Енотаевский, с. Енотаевка, ул. Октябрьская, 94
	Дополнительные сведения о местоположении земельного участка	—
2	Площадь земельного участка ± величина погрешности определения площади (P ± ΔP), м ²	852±—

КАРТА-ПЛАН ТЕРРИТОРИИ
Сведения об уточняемых земельных участках

1	2	3
3	Формула, примененная для расчета предельной допустимой погрешности определения площади земельного участка (ΔP), м ²	—
4	Площадь земельного участка согласно сведениям Единого государственного реестра недвижимости ($P_{\text{кад}}$), м ²	400
5	Оценка расхождения P и $P_{\text{кад}}$ ($P - P_{\text{кад}}$), м ²	452
6	Предельный минимальный и максимальный размеры земельного участка ($P_{\text{мин}}$ и $P_{\text{макс}}$), м ²	—
7	Кадастровый или иной номер (обозначение) здания, сооружения, объекта незавершенного строительства, расположенного на земельном участке	—
8	Иные сведения	—

1. Сведения о характерных точках границы уточняемого земельного участка с кадастровым номером 30:03:050105:281

Зона № —

Обозначение характерных точек границ	Существующие координаты, м		Уточненные координаты, м		Метод определения координат	Средняя квадратическая погрешность определения координат характерной точки (M_t), м	Формулы, примененные для расчета средней квадратической погрешности определения координат характерной точки (M_t), м
	X	Y	X	Y			
1	2	3	4	5	6	7	8
н20У	—	—	519804,06	1374461,99	—	0,10	—
н224У	—	—	519812,27	1374499,98	—	0,10	—
н225У	—	—	519790,70	1374509,29	—	0,10	—
н226У	—	—	519784,56	1374482,86	—	0,10	—
н59У	—	—	519780,43	1374464,37	—	0,10	—
н21У	—	—	519799,32	1374462,26	—	0,10	—
н20У	—	—	519804,06	1374461,99	—	0,10	—

2. Сведения о частях границ уточняемого земельного участка с кадастровым номером 30:03:050105:281

Обозначение части границ		Горизонтальное проложение (S), м	Описание прохождения части границ	Отметка о наличии земельного спора о местоположении границ земельного участка
от т.	до т.			
1	2	3	4	5
н20У	н224У	38,87	—	—
н224У	н225У	23,49	—	—

КАРТА-ПЛАН ТЕРРИТОРИИ

Сведения об уточняемых земельных участках

н225У	н226У	27,13	—	—
н226У	н59У	18,95	—	—
н59У	н21У	19,01	—	—
н21У	н20У	4,75	—	—

3. Общие сведения об уточняемом земельном участке с кадастровым номером 30:03:050105:281

№ п/п	Наименование характеристик земельного участка	Значение характеристики
1	2	3
1	Адрес земельного участка	—
	Местоположение земельного участка (при отсутствии присвоенного адреса)	обл. Астраханская, р-н Енотаевский, с. Енотаевка, ул. Октябрьская, 96
	Дополнительные сведения о местоположении земельного участка	—
2	Площадь земельного участка ± величина погрешности определения площади ($P \pm \Delta P$), м ²	996±—
3	Формула, примененная для расчета предельной допустимой погрешности определения площади земельного участка (ΔP), м ²	—
4	Площадь земельного участка согласно сведениям Единого государственного реестра недвижимости ($P_{\text{кад}}$), м ²	968
5	Оценка расхождения P и $P_{\text{кад}}$ ($P - P_{\text{кад}}$), м ²	28
6	Предельный минимальный и максимальный размеры земельного участка ($P_{\text{мин}}$ и $P_{\text{макс}}$), м ²	—
7	Кадастровый или иной номер (обозначение) здания, сооружения, объекта незавершенного строительства, расположенного на земельном участке	—
8	Иные сведения	—

1. Сведения о характерных точках границы уточняемого земельного участка с кадастровым номером 30:03:050105:293

Зона № —

Обозначение характерных точек границ	Существующие координаты, м		Уточненные координаты, м		Метод определения координат	Средняя квадратическая погрешность определения координат характерной точки (M_t), м	Формулы, примененные для расчета средней квадратической погрешности определения координат характерной точки (M_t), м
	X	Y	X	Y			
1	2	3	4	5	6	7	8
н227У	—	—	519942,29	1374463,83	—	0,10	—

КАРТА-ПЛАН ТЕРРИТОРИИ

Сведения об уточняемых земельных участках

н228У	—	—	519953,73	1374464,12	—	0,10	—
н229У	—	—	519961,56	1374464,16	—	0,10	—
н230У	—	—	519960,19	1374486,39	—	0,10	—
н231У	—	—	519941,30	1374484,75	—	0,10	—
н227У	—	—	519942,29	1374463,83	—	0,10	—

2. Сведения о частях границ уточняемого земельного участка с кадастровым номером 30:03:050105:293

Обозначение части границ		Горизонтальное проложение (S), м	Описание прохождения части границ	Отметка о наличии земельного спора о местоположении границ земельного участка
от т.	до т.			
1	2	3	4	5
н227У	н228У	11,44	—	—
н228У	н229У	7,83	—	—
н229У	н230У	22,27	—	—
н230У	н231У	18,96	—	—
н231У	н227У	20,94	—	—

3. Общие сведения об уточняемом земельном участке с кадастровым номером 30:03:050105:293

№ п/п	Наименование характеристик земельного участка	Значение характеристики
1	2	3
1	Адрес земельного участка	—
	Местоположение земельного участка (при отсутствии присвоенного адреса)	обл. Астраханская, р-н Енотаевский, с. Енотаевка, ул. Октябрьская, 84
	Дополнительные сведения о местоположении земельного участка	—
2	Площадь земельного участка ± величина погрешности определения площади (P ± ΔP), м ²	412±—
3	Формула, примененная для расчета предельной допустимой погрешности определения площади земельного участка (ΔP), м ²	—
4	Площадь земельного участка согласно сведениям Единого государственного реестра недвижимости (P _{кад}), м ²	500
5	Оценка расхождения P и P _{кад} (P – P _{кад}), м ²	-88
6	Предельный минимальный и максимальный размеры земельного участка (P _{мин} и P _{макс}), м ²	—
7	Кадастровый или иной номер (обозначение) здания, сооружения, объекта незавершенного строительства, расположенного на земельном участке	—
8	Иные сведения	—

КАРТА-ПЛАН ТЕРРИТОРИИ
Сведения об уточняемых земельных участках

1. Сведения о характерных точках границы уточняемого земельного участка с кадастровым номером 30:03:050105:294
 Зона № —

Обозначение характерных точек границ	Существующие координаты, м		Уточненные координаты, м		Метод определения координат	Средняя квадратическая погрешность определения координат характерной точки (M _i), м	Формулы, примененные для расчета средней квадратической погрешности определения координат характерной точки (M _i), м
	X	Y	X	Y			
1	2	3	4	5	6	7	8
н232У	—	—	519899,72	1374509,10	—	0,10	—
н97У	—	—	519903,83	1374531,00	—	0,10	—
н198У	—	—	519885,92	1374538,39	—	0,10	—
н233У	—	—	519880,61	1374511,78	—	0,10	—
н232У	—	—	519899,72	1374509,10	—	0,10	—

2. Сведения о частях границ уточняемого земельного участка с кадастровым номером 30:03:050105:294

Обозначение части границ		Горизонтальное проложение (S), м	Описание прохождения части границ	Отметка о наличии земельного спора о местоположении границ земельного участка
от т.	до т.			
1	2	3	4	5
н232У	н97У	22,28	—	—
н97У	н198У	19,37	—	—
н198У	н233У	27,13	—	—
н233У	н232У	19,30	—	—

3. Общие сведения об уточняемом земельном участке с кадастровым номером 30:03:050105:294

№ п/п	Наименование характеристик земельного участка	Значение характеристики
1	2	3
1	Адрес земельного участка	—
	Местоположение земельного участка (при отсутствии присвоенного адреса)	Астраханская область, р-н Енотаевский, с Енотаевка, ул Октябрьская, 85
	Дополнительные сведения о местоположении земельного участка	—
2	Площадь земельного участка ± величина погрешности определения площади (P ± ΔP), м ²	473±—

КАРТА-ПЛАН ТЕРРИТОРИИ
Сведения об уточняемых земельных участках

1	2	3
3	Формула, примененная для расчета предельной допустимой погрешности определения площади земельного участка (ΔP), м ²	—
4	Площадь земельного участка согласно сведениям Единого государственного реестра недвижимости ($P_{\text{кад}}$), м ²	400
5	Оценка расхождения P и $P_{\text{кад}}$ ($P - P_{\text{кад}}$), м ²	73
6	Предельный минимальный и максимальный размеры земельного участка ($P_{\text{мин}}$ и $P_{\text{макс}}$), м ²	—
7	Кадастровый или иной номер (обозначение) здания, сооружения, объекта незавершенного строительства, расположенного на земельном участке	—
8	Иные сведения	—

1. Сведения о характерных точках границы уточняемого земельного участка с кадастровым номером 30:03:050105:295
Зона № —

Обозначение характерных точек границ	Существующие координаты, м		Уточненные координаты, м		Метод определения координат	Средняя квадратическая погрешность определения координат характерной точки (M_t), м	Формулы, примененные для расчета средней квадратической погрешности определения координат характерной точки (M_t), м
	X	Y	X	Y			
1	2	3	4	5	6	7	8
н227У	—	—	519942,29	1374463,83	—	0,10	—
н231У	—	—	519941,30	1374484,75	—	0,10	—
н219У	—	—	519919,68	1374483,87	—	0,10	—
н218У	—	—	519919,89	1374459,02	—	0,10	—
н234У	—	—	519921,65	1374458,65	—	0,10	—
н235У	—	—	519937,96	1374463,79	—	0,10	—
н227У	—	—	519942,29	1374463,83	—	0,10	—

2. Сведения о частях границ уточняемого земельного участка с кадастровым номером 30:03:050105:295

Обозначение части границ		Горизонтальное проложение (S), м	Описание прохождения части границ	Отметка о наличии земельного спора о местоположении границ земельного участка
от т.	до т.			
1	2	3	4	5
н227У	н231У	20,94	—	—
н231У	н219У	21,64	—	—

КАРТА-ПЛАН ТЕРРИТОРИИ

Сведения об уточняемых земельных участках

н219У	н218У	24,85	—	—
н218У	н234У	1,80	—	—
н234У	н235У	17,10	—	—
н235У	н227У	4,33	—	—

3. Общие сведения об уточняемом земельном участке с кадастровым номером 30:03:050105:295

№ п/п	Наименование характеристик земельного участка	Значение характеристики
1	2	3
1	Адрес земельного участка	—
	Местоположение земельного участка (при отсутствии присвоенного адреса)	обл. Астраханская, р-н Енотаевский р-н, с/с Енотаевский, с. Енотаевка, ул. Октябрьская, 86
	Дополнительные сведения о местоположении земельного участка	—
2	Площадь земельного участка ± величина погрешности определения площади ($P \pm \Delta P$), м ²	503±—
3	Формула, примененная для расчета предельной допустимой погрешности определения площади земельного участка (ΔP), м ²	—
4	Площадь земельного участка согласно сведениям Единого государственного реестра недвижимости ($P_{\text{кад}}$), м ²	574
5	Оценка расхождения P и $P_{\text{кад}}$ ($P - P_{\text{кад}}$), м ²	-71
6	Предельный минимальный и максимальный размеры земельного участка ($P_{\text{мин}}$ и $P_{\text{макс}}$), м ²	—
7	Кадастровый или иной номер (обозначение) здания, сооружения, объекта незавершенного строительства, расположенного на земельном участке	—
8	Иные сведения	—

1. Сведения о характерных точках границы уточняемого земельного участка с кадастровым номером 30:03:050105:297

Зона № —

Обозначение характерных точек границ	Существующие координаты, м		Уточненные координаты, м		Метод определения координат	Средняя квадратическая погрешность определения координат характерной точки (M_t), м	Формулы, примененные для расчета средней квадратической погрешности определения координат характерной точки (M_t), м
	X	Y	X	Y			
1	2	3	4	5	6	7	8
н216У	—	—	519980,75	1374466,41	—	0,10	—

КАРТА-ПЛАН ТЕРРИТОРИИ

Сведения об уточняемых земельных участках

н215У	—	—	519980,42	1374489,27	—	0,10	—
н230У	—	—	519960,19	1374486,39	—	0,10	—
н229У	—	—	519961,56	1374464,16	—	0,10	—
н236У	—	—	519971,09	1374464,45	—	0,10	—
н216У	—	—	519980,75	1374466,41	—	0,10	—

2. Сведения о частях границ уточняемого земельного участка с кадастровым номером 30:03:050105:297

Обозначение части границ		Горизонтальное проложение (S), м	Описание прохождения части границ	Отметка о наличии земельного спора о местоположении границ земельного участка
от т.	до т.			
1	2	3	4	5
н216У	н215У	22,86	—	—
н215У	н230У	20,43	—	—
н230У	н229У	22,27	—	—
н229У	н236У	9,53	—	—
н236У	н216У	9,86	—	—

3. Общие сведения об уточняемом земельном участке с кадастровым номером 30:03:050105:297

№ п/п	Наименование характеристик земельного участка	Значение характеристики
1	2	3
1	Адрес земельного участка	—
	Местоположение земельного участка (при отсутствии присвоенного адреса)	обл. Астраханская, р-н Енотаевский р-н, с/с Енотаевский, с. Енотаевка, ул. Октябрьская, 82
	Дополнительные сведения о местоположении земельного участка	—
2	Площадь земельного участка ± величина погрешности определения площади ($P \pm \Delta P$), м ²	454±—
3	Формула, примененная для расчета предельной допустимой погрешности определения площади земельного участка (ΔP), м ²	—
4	Площадь земельного участка согласно сведениям Единого государственного реестра недвижимости ($P_{\text{кад}}$), м ²	800
5	Оценка расхождения P и $P_{\text{кад}}$ ($P - P_{\text{кад}}$), м ²	-346
6	Предельный минимальный и максимальный размеры земельного участка ($P_{\text{мин}}$ и $P_{\text{макс}}$), м ²	—
7	Кадастровый или иной номер (обозначение) здания, сооружения, объекта незавершенного строительства, расположенного на земельном участке	—
8	Иные сведения	—

КАРТА-ПЛАН ТЕРРИТОРИИ
Сведения об уточняемых земельных участках

1. Сведения о характерных точках границы уточняемого земельного участка с кадастровым номером 30:03:050105:300
 Зона № —

Обозначение характерных точек границ	Существующие координаты, м		Уточненные координаты, м		Метод определения координат	Средняя квадратическая погрешность определения координат характерной точки (M _i), м	Формулы, примененные для расчета средней квадратической погрешности определения координат характерной точки (M _i), м
	X	Y	X	Y			
1	2	3	4	5	6	7	8
н237У	—	—	519772,11	1374484,29	—	0,10	—
н238У	—	—	519777,61	1374512,04	—	0,10	—
н239У	—	—	519778,10	1374514,00	—	0,10	—
н240У	—	—	519772,85	1374514,61	—	0,10	—
н241У	—	—	519772,24	1374513,14	—	0,10	—
н242У	—	—	519754,14	1374517,30	—	0,10	—
н243У	—	—	519746,46	1374487,83	—	0,10	—
н237У	—	—	519772,11	1374484,29	—	0,10	—

2. Сведения о частях границ уточняемого земельного участка с кадастровым номером 30:03:050105:300

Обозначение части границ		Горизонтальное проложение (S), м	Описание прохождения части границ	Отметка о наличии земельного спора о местоположении границ земельного участка
от т.	до т.			
1	2	3	4	5
н237У	н238У	28,29	—	—
н238У	н239У	2,02	—	—
н239У	н240У	5,29	—	—
н240У	н241У	1,59	—	—
н241У	н242У	18,57	—	—
н242У	н243У	30,45	—	—
н243У	н237У	25,89	—	—

3. Общие сведения об уточняемом земельном участке с кадастровым номером 30:03:050105:300

№ п/п	Наименование характеристик земельного участка	Значение характеристики
1	2	3
1	Адрес земельного участка	—

КАРТА-ПЛАН ТЕРРИТОРИИ

Сведения об уточняемых земельных участках

1	2	3
	Местоположение земельного участка (при отсутствии присвоенного адреса) Дополнительные сведения о местоположении земельного участка	Астраханская область, р-н Енотаевский, с Енотаевка, ул Октябрьская / ул. Чичерина, 100 / 14 "А" —
2	Площадь земельного участка ± величина погрешности определения площади ($P \pm \Delta P$), м ²	740±—
3	Формула, примененная для расчета предельной допустимой погрешности определения площади земельного участка (ΔP), м ²	—
4	Площадь земельного участка согласно сведениям Единого государственного реестра недвижимости ($P_{\text{кад}}$), м ²	700
5	Оценка расхождения P и $P_{\text{кад}}$ ($P - P_{\text{кад}}$), м ²	40
6	Предельный минимальный и максимальный размеры земельного участка ($P_{\text{мин}}$ и $P_{\text{макс}}$), м ²	—
7	Кадастровый или иной номер (обозначение) здания, сооружения, объекта незавершенного строительства, расположенного на земельном участке	—
8	Иные сведения	—

1. Сведения о характерных точках границы уточняемого земельного участка с кадастровым номером 30:03:050105:301

Зона № —

Обозначение характерных точек границ	Существующие координаты, м		Уточненные координаты, м		Метод определения координат	Средняя квадратическа я погрешность определения координат характерной точки (M_i), м	Формулы, примененные для расчета средней квадратической погрешности определения координат характерной точки (M_i), м
	X	Y	X	Y			
1	2	3	4	5	6	7	8
н173У	—	—	519799,96	1374536,80	—	0,10	—
н172У	—	—	519805,77	1374551,58	—	0,10	—
464	—	—	519808,49	1374561,03	—	0,03	—
468	—	—	519796,29	1374564,83	—	0,03	—
469	—	—	519791,86	1374566,49	—	0,03	—
н244У	—	—	519780,38	1374570,90	—	0,10	—
н135У	—	—	519778,78	1374571,51	—	0,10	—
н134У	—	—	519771,49	1374546,88	—	0,10	—

КАРТА-ПЛАН ТЕРРИТОРИИ

Сведения об уточняемых земельных участках

н245У	—	—	519785,62	1374541,29	—	0,10	—
н173У	—	—	519799,96	1374536,80	—	0,10	—

2. Сведения о частях границ уточняемого земельного участка с кадастровым номером 30:03:050105:301

Обозначение части границ		Горизонтальное проложение (S), м	Описание прохождения части границ	Отметка о наличии земельного спора о местоположении границ земельного участка
от т.	до т.			
1	2	3	4	5
н173У	н172У	15,88	—	—
н172У	464	9,83	—	—
464	468	12,78	—	—
468	469	4,73	—	—
469	н244У	12,30	—	—
н244У	н135У	1,71	—	—
н135У	н134У	25,69	—	—
н134У	н245У	15,20	—	—
н245У	н173У	15,03	—	—

3. Общие сведения об уточняемом земельном участке с кадастровым номером 30:03:050105:301

№ п/п	Наименование характеристик земельного участка	Значение характеристики
1	2	3
1	Адрес земельного участка	—
	Местоположение земельного участка (при отсутствии присвоенного адреса)	обл. Астраханская, р-н Енотаевский р-н, с/с Енотаевский, с. Енотаевка, ул. Октябрьская, 91
	Дополнительные сведения о местоположении земельного участка	—
2	Площадь земельного участка ± величина погрешности определения площади ($P \pm \Delta P$), м ²	800±—
3	Формула, примененная для расчета предельной допустимой погрешности определения площади земельного участка (ΔP), м ²	—
4	Площадь земельного участка согласно сведениям Единого государственного реестра недвижимости ($P_{\text{кад}}$), м ²	400
5	Оценка расхождения P и $P_{\text{кад}}$ ($P - P_{\text{кад}}$), м ²	400
6	Предельный минимальный и максимальный размеры земельного участка ($P_{\text{мин}}$ и $P_{\text{макс}}$), м ²	—
7	Кадастровый или иной номер (обозначение) здания, сооружения, объекта незавершенного строительства, расположенного на земельном участке	—

КАРТА-ПЛАН ТЕРРИТОРИИ

Сведения об уточняемых земельных участках

1	2	3
8	Иные сведения	—

1. Сведения о характерных точках границы уточняемого земельного участка с кадастровым номером 30:03:050105:303 Зона № —

Обозначение характерных точек границ	Существующие координаты, м		Уточненные координаты, м		Метод определения координат	Средняя квадратическая погрешность определения координат характерной точки (M _t), м	Формулы, примененные для расчета средней квадратической погрешности определения координат характерной точки (M _t), м
	X	Y	X	Y			
1	2	3	4	5	6	7	8
н246У	—	—	519679,45	1374599,75	—	0,10	—
н247У	—	—	519685,57	1374616,68	—	0,10	—
н248У	—	—	519682,62	1374617,52	—	0,10	—
н249У	—	—	519665,82	1374625,48	—	0,10	—
н250У	—	—	519649,93	1374633,79	—	0,10	—
н251У	—	—	519645,41	1374623,83	—	0,10	—
н252У	—	—	519644,61	1374624,44	—	0,10	—
н253У	—	—	519641,74	1374618,33	—	0,10	—
н254У	—	—	519677,19	1374599,17	—	0,10	—
н246У	—	—	519679,45	1374599,75	—	0,10	—

2. Сведения о частях границ уточняемого земельного участка с кадастровым номером 30:03:050105:303

Обозначение части границ		Горизонтальное проложение (S), м	Описание прохождения части границ	Отметка о наличии земельного спора о местоположении границ земельного участка
от т.	до т.			
1	2	3	4	5
н246У	н247У	18,00	—	—
н247У	н248У	3,07	—	—
н248У	н249У	18,59	—	—
н249У	н250У	17,93	—	—
н250У	н251У	10,94	—	—
н251У	н252У	1,01	—	—
н252У	н253У	6,75	—	—

КАРТА-ПЛАН ТЕРРИТОРИИ
Сведения об уточняемых земельных участках

н253У	н254У	40,30	—	—
н254У	н246У	2,33	—	—

3. Общие сведения об уточняемом земельном участке с кадастровым номером 30:03:050105:303

№ п/п	Наименование характеристик земельного участка	Значение характеристики
1	2	3
1	Адрес земельного участка	—
	Местоположение земельного участка (при отсутствии присвоенного адреса)	обл. Астраханская, р-н Енотаевский р-н, с/с Енотаевский, с. Енотаевка, ул. Октябрьская, 101
	Дополнительные сведения о местоположении земельного участка	—
2	Площадь земельного участка ± величина погрешности определения площади ($P \pm \Delta P$), м ²	734±—
3	Формула, примененная для расчета предельной допустимой погрешности определения площади земельного участка (ΔP), м ²	—
4	Площадь земельного участка согласно сведениям Единого государственного реестра недвижимости ($P_{\text{кад}}$), м ²	400
5	Оценка расхождения P и $P_{\text{кад}}$ ($P - P_{\text{кад}}$), м ²	334
6	Предельный минимальный и максимальный размеры земельного участка ($P_{\text{мин}}$ и $P_{\text{макс}}$), м ²	—
7	Кадастровый или иной номер (обозначение) здания, сооружения, объекта незавершенного строительства, расположенного на земельном участке	—
8	Иные сведения	—

1. Сведения о характерных точках границы уточняемого земельного участка с кадастровым номером 30:03:050105:309

Зона № —

Обозначение характерных точек границ	Существующие координаты, м		Уточненные координаты, м		Метод определения координат	Средняя квадратическая погрешность определения координат характерной точки (M_t), м	Формулы, примененные для расчета средней квадратической погрешности определения координат характерной точки (M_t), м
	X	Y	X	Y			
1	2	3	4	5	6	7	8
530	—	—	520160,13	1374413,49	—	0,10	—
н255У	—	—	520157,91	1374439,44	—	0,10	—
н256У	—	—	520134,15	1374437,14	—	0,10	—

КАРТА-ПЛАН ТЕРРИТОРИИ

Сведения об уточняемых земельных участках

н257У	—	—	520138,42	1374412,18	—	0,10	—
531	—	—	520153,83	1374413,40	—	0,10	—
530	—	—	520160,13	1374413,49	—	0,10	—

2. Сведения о частях границ уточняемого земельного участка с кадастровым номером 30:03:050105:309

Обозначение части границ		Горизонтальное проложение (S), м	Описание прохождения части границ	Отметка о наличии земельного спора о местоположении границ земельного участка
от т.	до т.			
1	2	3	4	5
530	н255У	26,04	—	—
н255У	н256У	23,87	—	—
н256У	н257У	25,32	—	—
н257У	531	15,46	—	—
531	530	6,30	—	—

3. Общие сведения об уточняемом земельном участке с кадастровым номером 30:03:050105:309

№ п/п	Наименование характеристик земельного участка	Значение характеристики
1	2	3
1	Адрес земельного участка	—
	Местоположение земельного участка (при отсутствии присвоенного адреса)	обл. Астраханская, р-н Енотаевский р-н, с/с Енотаевский, с. Енотаевка, ул. Вацеха, 60
	Дополнительные сведения о местоположении земельного участка	—
2	Площадь земельного участка ± величина погрешности определения площади ($P \pm \Delta P$), м ²	582±—
3	Формула, примененная для расчета предельной допустимой погрешности определения площади земельного участка (ΔP), м ²	—
4	Площадь земельного участка согласно сведениям Единого государственного реестра недвижимости ($P_{\text{кад}}$), м ²	564
5	Оценка расхождения P и $P_{\text{кад}}$ ($P - P_{\text{кад}}$), м ²	18
6	Предельный минимальный и максимальный размеры земельного участка ($P_{\text{мин}}$ и $P_{\text{макс}}$), м ²	—
7	Кадастровый или иной номер (обозначение) здания, сооружения, объекта незавершенного строительства, расположенного на земельном участке	—
8	Иные сведения	—

КАРТА-ПЛАН ТЕРРИТОРИИ
Сведения об уточняемых земельных участках

1. Сведения о характерных точках границы уточняемого земельного участка с кадастровым номером 30:03:050105:311
 Зона № —

Обозначение характерных точек границ	Существующие координаты, м		Уточненные координаты, м		Метод определения координат	Средняя квадратическа я погрешность определения координат характерной точки (M _i), м	Формулы, примененные для расчета средней квадратической погрешности определения координат характерной точки (M _i), м
	X	Y	X	Y			
1	2	3	4	5	6	7	8
н257У	—	—	520138,42	1374412,18	—	0,10	—
н256У	—	—	520134,15	1374437,14	—	0,10	—
н258У	—	—	520112,74	1374434,68	—	0,10	—
н259У	—	—	520113,51	1374423,78	—	0,10	—
н260У	—	—	520121,50	1374424,66	—	0,10	—
н261У	—	—	520122,16	1374414,75	—	0,10	—
н262У	—	—	520132,39	1374415,84	—	0,10	—
532	—	—	520133,13	1374411,77	—	0,10	—
н257У	—	—	520138,42	1374412,18	—	0,10	—

2. Сведения о частях границ уточняемого земельного участка с кадастровым номером 30:03:050105:311

Обозначение части границ		Горизонтальное проложение (S), м	Описание прохождения части границ	Отметка о наличии земельного спора о местоположении границ земельного участка
от т.	до т.			
1	2	3	4	5
н257У	н256У	25,32	—	—
н256У	н258У	21,55	—	—
н258У	н259У	10,93	—	—
н259У	н260У	8,04	—	—
н260У	н261У	9,93	—	—
н261У	н262У	10,29	—	—
н262У	532	4,14	—	—
532	н257У	5,31	—	—

КАРТА-ПЛАН ТЕРРИТОРИИ
Сведения об уточняемых земельных участках

3. Общие сведения об уточняемом земельном участке с кадастровым номером 30:03:050105:311

№ п/п	Наименование характеристик земельного участка	Значение характеристики
1	2	3
1	Адрес земельного участка	—
	Местоположение земельного участка (при отсутствии присвоенного адреса)	обл. Астраханская, р-н Енотаевский, с. Енотаевка, ул. Вацка, 62
	Дополнительные сведения о местоположении земельного участка	—
2	Площадь земельного участка ± величина погрешности определения площади ($P \pm \Delta P$), м ²	415±—
3	Формула, примененная для расчета предельной допустимой погрешности определения площади земельного участка (ΔP), м ²	—
4	Площадь земельного участка согласно сведениям Единого государственного реестра недвижимости ($P_{\text{кад}}$), м ²	513
5	Оценка расхождения P и $P_{\text{кад}}$ ($P - P_{\text{кад}}$), м ²	-98
6	Предельный минимальный и максимальный размеры земельного участка ($P_{\text{мин}}$ и $P_{\text{макс}}$), м ²	—
7	Кадастровый или иной номер (обозначение) здания, сооружения, объекта незавершенного строительства, расположенного на земельном участке	—
8	Иные сведения	—

1. Сведения о характерных точках границы уточняемого земельного участка с кадастровым номером 30:03:050105:329

Зона № —

Обозначение характерных точек границ	Существующие координаты, м		Уточненные координаты, м		Метод определения координат	Средняя квадратическая погрешность определения координат характерной точки (M_i), м	Формулы, примененные для расчета средней квадратической погрешности определения координат характерной точки (M_i), м
	X	Y	X	Y			
1	2	3	4	5	6	7	8
н263У	—	—	519955,48	1374432,48	—	0,10	—
н228У	—	—	519953,73	1374464,12	—	0,10	—
н227У	—	—	519942,29	1374463,83	—	0,10	—
н235У	—	—	519937,96	1374463,79	—	0,10	—
н264У	—	—	519937,85	1374431,49	—	0,10	—

КАРТА-ПЛАН ТЕРРИТОРИИ

Сведения об уточняемых земельных участках

н263У	—	—	519955,48	1374432,48	—	0,10	—
-------	---	---	-----------	------------	---	------	---

2. Сведения о частях границ уточняемого земельного участка с кадастровым номером 30:03:050105:329

Обозначение части границ		Горизонтальное проложение (S), м	Описание прохождения части границ	Отметка о наличии земельного спора о местоположении границ земельного участка
от т.	до т.			
1	2	3	4	5
н263У	н228У	31,69	—	—
н228У	н227У	11,44	—	—
н227У	н235У	4,33	—	—
н235У	н264У	32,30	—	—
н264У	н263У	17,66	—	—

3. Общие сведения об уточняемом земельном участке с кадастровым номером 30:03:050105:329

№ п/п	Наименование характеристик земельного участка	Значение характеристики
1	2	3
1	Адрес земельного участка	—
	Местоположение земельного участка (при отсутствии присвоенного адреса)	обл. Астраханская, р-н Енотаевский р-н, с/с Енотаевский, с. Енотаевка, ул. Вацека, 81
	Дополнительные сведения о местоположении земельного участка	—
2	Площадь земельного участка ± величина погрешности определения площади ($P \pm \Delta P$), м ²	534±—
3	Формула, примененная для расчета предельной допустимой погрешности определения площади земельного участка (ΔP), м ²	—
4	Площадь земельного участка согласно сведениям Единого государственного реестра недвижимости ($P_{\text{кад}}$), м ²	454
5	Оценка расхождения P и $P_{\text{кад}}$ ($P - P_{\text{кад}}$), м ²	80
6	Предельный минимальный и максимальный размеры земельного участка ($P_{\text{мин}}$ и $P_{\text{макс}}$), м ²	—
7	Кадастровый или иной номер (обозначение) здания, сооружения, объекта незавершенного строительства, расположенного на земельном участке	—
8	Иные сведения	—

КАРТА-ПЛАН ТЕРРИТОРИИ
Сведения об уточняемых земельных участках

1. Сведения о характерных точках границы уточняемого земельного участка с кадастровым номером 30:03:050105:331
Зона № —

Обозначение характерных точек границ	Существующие координаты, м		Уточненные координаты, м		Метод определения координат	Средняя квадратическая погрешность определения координат характерной точки (M _i), м	Формулы, примененные для расчета средней квадратической погрешности определения координат характерной точки (M _i), м
	X	Y	X	Y			
1	2	3	4	5	6	7	8
н264У	—	—	519937,85	1374431,49	—	0,10	—
н235У	—	—	519937,96	1374463,79	—	0,10	—
н234У	—	—	519921,65	1374458,65	—	0,10	—
н265У	—	—	519922,19	1374429,19	—	0,10	—
н264У	—	—	519937,85	1374431,49	—	0,10	—

2. Сведения о частях границ уточняемого земельного участка с кадастровым номером 30:03:050105:331

Обозначение части границ		Горизонтальное проложение (S), м	Описание прохождения части границ	Отметка о наличии земельного спора о местоположении границ земельного участка
от т.	до т.			
1	2	3	4	5
н264У	н235У	32,30	—	—
н235У	н234У	17,10	—	—
н234У	н265У	29,46	—	—
н265У	н264У	15,83	—	—

3. Общие сведения об уточняемом земельном участке с кадастровым номером 30:03:050105:331

№ п/п	Наименование характеристик земельного участка	Значение характеристики
1	2	3
1	Адрес земельного участка	—
	Местоположение земельного участка (при отсутствии присвоенного адреса)	обл. Астраханская, р-н Енотаевский, с. Енотаевка, ул. Вацека, 83
	Дополнительные сведения о местоположении земельного участка	—
2	Площадь земельного участка ± величина погрешности определения площади (P ± ΔP), м ²	494±—

КАРТА-ПЛАН ТЕРРИТОРИИ

Сведения об уточняемых земельных участках

1	2	3
3	Формула, примененная для расчета предельной допустимой погрешности определения площади земельного участка (ΔP), м ²	—
4	Площадь земельного участка согласно сведениям Единого государственного реестра недвижимости ($P_{\text{кад}}$), м ²	574
5	Оценка расхождения P и $P_{\text{кад}}$ ($P - P_{\text{кад}}$), м ²	-80
6	Предельный минимальный и максимальный размеры земельного участка ($P_{\text{мин}}$ и $P_{\text{макс}}$), м ²	—
7	Кадастровый или иной номер (обозначение) здания, сооружения, объекта незавершенного строительства, расположенного на земельном участке	—
8	Иные сведения	—

1. Сведения о характерных точках границы уточняемого земельного участка с кадастровым номером 30:03:050105:379

Зона № —

Обозначение характерных точек границ	Существующие координаты, м		Уточненные координаты, м		Метод определения координат	Средняя квадратическая погрешность определения координат характерной точки (M_t), м	Формулы, примененные для расчета средней квадратической погрешности определения координат характерной точки (M_t), м
	X	Y	X	Y			
1	2	3	4	5	6	7	8
н266У	—	—	519687,07	1374734,12	—	0,10	—
н267У	—	—	519696,87	1374750,17	—	0,10	—
н268У	—	—	519681,71	1374760,56	—	0,10	—
н269У	—	—	519670,59	1374744,36	—	0,10	—
н270У	—	—	519676,00	1374741,09	—	0,10	—
н266У	—	—	519687,07	1374734,12	—	0,10	—

2. Сведения о частях границ уточняемого земельного участка с кадастровым номером 30:03:050105:379

Обозначение части границ		Горизонтальное проложение (S), м	Описание прохождения части границ	Отметка о наличии земельного спора о местоположении границ земельного участка
от т.	до т.			
1	2	3	4	5
н266У	н267У	18,81	—	—
н267У	н268У	18,38	—	—
н268У	н269У	19,65	—	—

КАРТА-ПЛАН ТЕРРИТОРИИ
Сведения об уточняемых земельных участках

н269У	н270У	6,32	—	—
н270У	н266У	13,08	—	—

3. Общие сведения об уточняемом земельном участке с кадастровым номером 30:03:050105:379

№ п/п	Наименование характеристик земельного участка	Значение характеристики
1	2	3
1	Адрес земельного участка	—
	Местоположение земельного участка (при отсутствии присвоенного адреса)	обл. Астраханская, р-н Енотаевский, с. Енотаевка, ул. Братская, 3
	Дополнительные сведения о местоположении земельного участка	—
2	Площадь земельного участка ± величина погрешности определения площади ($P \pm \Delta P$), м ²	362±—
3	Формула, примененная для расчета предельной допустимой погрешности определения площади земельного участка (ΔP), м ²	—
4	Площадь земельного участка согласно сведениям Единого государственного реестра недвижимости ($P_{\text{кад}}$), м ²	443
5	Оценка расхождения P и $P_{\text{кад}}$ ($P - P_{\text{кад}}$), м ²	-81
6	Предельный минимальный и максимальный размеры земельного участка ($P_{\text{мин}}$ и $P_{\text{макс}}$), м ²	—
7	Кадастровый или иной номер (обозначение) здания, сооружения, объекта незавершенного строительства, расположенного на земельном участке	—
8	Иные сведения	—

1. Сведения о характерных точках границы уточняемого земельного участка с кадастровым номером 30:03:050105:382
Зона № —

Обозначение характерных точек границ	Существующие координаты, м		Уточненные координаты, м		Метод определения координат	Средняя квадратическая погрешность определения координат характерной точки (M_t), м	Формулы, примененные для расчета средней квадратической погрешности определения координат характерной точки (M_t), м
	X	Y	X	Y			
1	2	3	4	5	6	7	8
н100У	—	—	519737,64	1374701,20	—	0,10	—
н271У	—	—	519738,16	1374711,36	—	0,10	—
н272У	—	—	519718,79	1374718,57	—	0,10	—

КАРТА-ПЛАН ТЕРРИТОРИИ

Сведения об уточняемых земельных участках

н273У	—	—	519712,37	1374723,09	—	0,10	—
н274У	—	—	519698,94	1374701,26	—	0,10	—
н275У	—	—	519712,08	1374693,43	—	0,10	—
н102У	—	—	519715,44	1374689,51	—	0,10	—
н101У	—	—	519721,49	1374706,62	—	0,10	—
н100У	—	—	519737,64	1374701,20	—	0,10	—

2. Сведения о частях границ уточняемого земельного участка с кадастровым номером 30:03:050105:382

Обозначение части границ		Горизонтальное проложение (S), м	Описание прохождения части границ	Отметка о наличии земельного спора о местоположении границ земельного участка
от т.	до т.			
1	2	3	4	5
н100У	н271У	10,17	—	—
н271У	н272У	20,67	—	—
н272У	н273У	7,85	—	—
н273У	н274У	25,63	—	—
н274У	н275У	15,30	—	—
н275У	н102У	5,16	—	—
н102У	н101У	18,15	—	—
н101У	н100У	17,04	—	—

3. Общие сведения об уточняемом земельном участке с кадастровым номером 30:03:050105:382

№ п/п	Наименование характеристик земельного участка	Значение характеристики
1	2	3
1	Адрес земельного участка	—
	Местоположение земельного участка (при отсутствии присвоенного адреса)	обл. Астраханская, р-н Енотаевский, с. Енотаевка, ул. Братская, 6
	Дополнительные сведения о местоположении земельного участка	—
2	Площадь земельного участка ± величина погрешности определения площади ($P \pm \Delta P$), м ²	596±—
3	Формула, примененная для расчета предельной допустимой погрешности определения площади земельного участка (ΔP), м ²	—
4	Площадь земельного участка согласно сведениям Единого государственного реестра недвижимости ($P_{\text{кад}}$), м ²	519
5	Оценка расхождения P и $P_{\text{кад}}$ ($P - P_{\text{кад}}$), м ²	77

КАРТА-ПЛАН ТЕРРИТОРИИ

Сведения об уточняемых земельных участках

1	2	3
6	Предельный минимальный и максимальный размеры земельного участка (Р _{мин} и Р _{макс}), м ²	—
7	Кадастровый или иной номер (обозначение) здания, сооружения, объекта незавершенного строительства, расположенного на земельном участке	—
8	Иные сведения	—

1. Сведения о характерных точках границы уточняемого земельного участка с кадастровым номером 30:03:050105:390 Зона № —

Обозначение характерных точек границ	Существующие координаты, м		Уточненные координаты, м		Метод определения координат	Средняя квадратическая погрешность определения координат характерной точки (M _t), м	Формулы, примененные для расчета средней квадратической погрешности определения координат характерной точки (M _t), м
	X	Y	X	Y			
1	2	3	4	5	6	7	8
н276У	—	—	519877,57	1374679,54	—	0,10	—
н277У	—	—	519883,49	1374683,70	—	0,10	—
н278У	—	—	519887,65	1374684,46	—	0,10	—
н279У	—	—	519885,13	1374704,17	—	0,10	—
н280У	—	—	519851,18	1374698,92	—	0,10	—
н281У	—	—	519854,03	1374677,57	—	0,10	—
н276У	—	—	519877,57	1374679,54	—	0,10	—

2. Сведения о частях границ уточняемого земельного участка с кадастровым номером 30:03:050105:390

Обозначение части границ		Горизонтальное проложение (S), м	Описание прохождения части границ	Отметка о наличии земельного спора о местоположении границ земельного участка
от т.	до т.			
1	2	3	4	5
н276У	н277У	7,24	—	—
н277У	н278У	4,23	—	—
н278У	н279У	19,87	—	—
н279У	н280У	34,35	—	—
н280У	н281У	21,54	—	—
н281У	н276У	23,62	—	—

КАРТА-ПЛАН ТЕРРИТОРИИ
Сведения об уточняемых земельных участках

3. Общие сведения об уточняемом земельном участке с кадастровым номером 30:03:050105:390

№ п/п	Наименование характеристик земельного участка	Значение характеристики
1	2	3
1	Адрес земельного участка	—
	Местоположение земельного участка (при отсутствии присвоенного адреса)	Астраханская область, р-н Енотаевский, с Енотаевка, ул Пушкина, 30
	Дополнительные сведения о местоположении земельного участка	—
2	Площадь земельного участка ± величина погрешности определения площади ($P \pm \Delta P$), м ²	752±—
3	Формула, примененная для расчета предельной допустимой погрешности определения площади земельного участка (ΔP), м ²	—
4	Площадь земельного участка согласно сведениям Единого государственного реестра недвижимости ($P_{\text{кад}}$), м ²	600
5	Оценка расхождения P и $P_{\text{кад}}$ ($P - P_{\text{кад}}$), м ²	152
6	Предельный минимальный и максимальный размеры земельного участка ($R_{\text{мин}}$ и $R_{\text{макс}}$), м ²	—
7	Кадастровый или иной номер (обозначение) здания, сооружения, объекта незавершенного строительства, расположенного на земельном участке	—
8	Иные сведения	—

1. Сведения о характерных точках границы уточняемого земельного участка с кадастровым номером 30:03:050105:391
Зона № —

Обозначение характерных точек границ	Существующие координаты, м		Уточненные координаты, м		Метод определения координат	Средняя квадратическая погрешность определения координат характерной точки (M_i), м	Формулы, примененные для расчета средней квадратической погрешности определения координат характерной точки (M_i), м
	X	Y	X	Y			
1	2	3	4	5	6	7	8
н282У	—	—	519883,40	1374594,13	—	0,10	—
н283У	—	—	519886,41	1374603,98	—	0,10	—
н284У	—	—	519885,37	1374612,08	—	0,10	—
н285У	—	—	519886,30	1374624,02	—	0,10	—
н286У	—	—	519863,72	1374620,95	—	0,10	—

КАРТА-ПЛАН ТЕРРИТОРИИ

Сведения об уточняемых земельных участках

н287У	—	—	519866,43	1374605,79	—	0,10	—
н288У	—	—	519866,05	1374598,56	—	0,10	—
н282У	—	—	519883,40	1374594,13	—	0,10	—

2. Сведения о частях границ уточняемого земельного участка с кадастровым номером 30:03:050105:391

Обозначение части границ		Горизонтальное проложение (S), м	Описание прохождения части границ	Отметка о наличии земельного спора о местоположении границ земельного участка
от т.	до т.			
1	2	3	4	5
н282У	н283У	10,30	—	—
н283У	н284У	8,17	—	—
н284У	н285У	11,98	—	—
н285У	н286У	22,79	—	—
н286У	н287У	15,40	—	—
н287У	н288У	7,24	—	—
н288У	н282У	17,91	—	—

3. Общие сведения об уточняемом земельном участке с кадастровым номером 30:03:050105:391

№ п/п	Наименование характеристик земельного участка	Значение характеристики
1	2	3
1	Адрес земельного участка	—
	Местоположение земельного участка (при отсутствии присвоенного адреса)	обл. Астраханская, р-н Енотаевский р-н, с/с Енотаевский, с. Енотаевка, ул. Пушкина, 32
	Дополнительные сведения о местоположении земельного участка	—
2	Площадь земельного участка ± величина погрешности определения площади ($P \pm \Delta P$), м ²	530±—
3	Формула, примененная для расчета предельной допустимой погрешности определения площади земельного участка (ΔP), м ²	—
4	Площадь земельного участка согласно сведениям Единого государственного реестра недвижимости ($P_{\text{кад}}$), м ²	352
5	Оценка расхождения P и $P_{\text{кад}}$ ($P - P_{\text{кад}}$), м ²	178
6	Предельный минимальный и максимальный размеры земельного участка ($P_{\text{мин}}$ и $P_{\text{макс}}$), м ²	—
7	Кадастровый или иной номер (обозначение) здания, сооружения, объекта незавершенного строительства, расположенного на земельном участке	—
8	Иные сведения	—

КАРТА-ПЛАН ТЕРРИТОРИИ
Сведения об уточняемых земельных участках

1. Сведения о характерных точках границы уточняемого земельного участка с кадастровым номером 30:03:050105:392
Зона № —

Обозначение характерных точек границ	Существующие координаты, м		Уточненные координаты, м		Метод определения координат	Средняя квадратическая погрешность определения координат характерной точки (M _i), м	Формулы, примененные для расчета средней квадратической погрешности определения координат характерной точки (M _i), м
	X	Y	X	Y			
1	2	3	4	5	6	7	8
н289У	—	—	519904,04	1374587,83	—	0,10	—
н290У	—	—	519911,44	1374608,85	—	0,10	—
н291У	—	—	519905,74	1374614,82	—	0,10	—
н292У	—	—	519891,40	1374617,72	—	0,10	—
н284У	—	—	519885,37	1374612,08	—	0,10	—
н283У	—	—	519886,41	1374603,98	—	0,10	—
н282У	—	—	519883,40	1374594,13	—	0,10	—
н289У	—	—	519904,04	1374587,83	—	0,10	—

2. Сведения о частях границ уточняемого земельного участка с кадастровым номером 30:03:050105:392

Обозначение части границ		Горизонтальное проложение (S), м	Описание прохождения части границ	Отметка о наличии земельного спора о местоположении границ земельного участка
от т.	до т.			
1	2	3	4	5
н289У	н290У	22,28	—	—
н290У	н291У	8,25	—	—
н291У	н292У	14,63	—	—
н292У	н284У	8,26	—	—
н284У	н283У	8,17	—	—
н283У	н282У	10,30	—	—
н282У	н289У	21,58	—	—

3. Общие сведения об уточняемом земельном участке с кадастровым номером 30:03:050105:392

№ п/п	Наименование характеристик земельного участка	Значение характеристики
1	2	3
1	Адрес земельного участка	—

КАРТА-ПЛАН ТЕРРИТОРИИ

Сведения об уточняемых земельных участках

1	2	3
	Местоположение земельного участка (при отсутствии присвоенного адреса) Дополнительные сведения о местоположении земельного участка	обл. Астраханская, р-н Енотаевский р-н, с/с Енотаевский, с. Енотаевка, ул. Пушкина, 34 —
2	Площадь земельного участка \pm величина погрешности определения площади ($P \pm \Delta P$), м ²	578 \pm —
3	Формула, примененная для расчета предельной допустимой погрешности определения площади земельного участка (ΔP), м ²	—
4	Площадь земельного участка согласно сведениям Единого государственного реестра недвижимости ($P_{\text{кад}}$), м ²	561
5	Оценка расхождения P и $P_{\text{кад}}$ ($P - P_{\text{кад}}$), м ²	17
6	Предельный минимальный и максимальный размеры земельного участка ($P_{\text{мин}}$ и $P_{\text{макс}}$), м ²	—
7	Кадастровый или иной номер (обозначение) здания, сооружения, объекта незавершенного строительства, расположенного на земельном участке	—
8	Иные сведения	—

1. Сведения о характерных точках границы уточняемого земельного участка с кадастровым номером 30:03:050105:404

Зона № —

Обозначение характерных точек границ	Существующие координаты, м		Уточненные координаты, м		Метод определения координат	Средняя квадратическая погрешность определения координат характерной точки (M_t), м	Формулы, примененные для расчета средней квадратической погрешности определения координат характерной точки (M_t), м
	X	Y	X	Y			
1	2	3	4	5	6	7	8
н293У	—	—	519978,42	1374680,96	—	0,10	—
н294У	—	—	519977,00	1374702,97	—	0,10	—
н295У	—	—	519953,32	1374699,71	—	0,10	—
н296У	—	—	519954,33	1374698,48	—	0,10	—
н297У	—	—	519956,96	1374686,87	—	0,10	—
н298У	—	—	519942,94	1374685,56	—	0,10	—
н299У	—	—	519943,87	1374676,47	—	0,10	—
н300У	—	—	519946,06	1374676,25	—	0,10	—

КАРТА-ПЛАН ТЕРРИТОРИИ

Сведения об уточняемых земельных участках

н293У	—	—	519978,42	1374680,96	—	0,10	—
-------	---	---	-----------	------------	---	------	---

2. Сведения о частях границ уточняемого земельного участка с кадастровым номером 30:03:050105:404

Обозначение части границ		Горизонтальное проложение (S), м	Описание прохождения части границ	Отметка о наличии земельного спора о местоположении границ земельного участка
от т.	до т.			
1	2	3	4	5
н293У	н294У	22,06	—	—
н294У	н295У	23,90	—	—
н295У	н296У	1,59	—	—
н296У	н297У	11,90	—	—
н297У	н298У	14,08	—	—
н298У	н299У	9,14	—	—
н299У	н300У	2,20	—	—
н300У	н293У	32,70	—	—

3. Общие сведения об уточняемом земельном участке с кадастровым номером 30:03:050105:404

№ п/п	Наименование характеристик земельного участка	Значение характеристики
1	2	3
1	Адрес земельного участка	—
1	Местоположение земельного участка (при отсутствии присвоенного адреса)	Астраханская область, р-н Енотаевский, с Енотаевка, ул Чапаева, 25, кв 1
1	Дополнительные сведения о местоположении земельного участка	—
2	Площадь земельного участка ± величина погрешности определения площади ($P \pm \Delta P$), м ²	609±—
3	Формула, примененная для расчета предельной допустимой погрешности определения площади земельного участка (ΔP), м ²	—
4	Площадь земельного участка согласно сведениям Единого государственного реестра недвижимости ($P_{\text{кад}}$), м ²	443
5	Оценка расхождения P и $P_{\text{кад}}$ ($P - P_{\text{кад}}$), м ²	166
6	Предельный минимальный и максимальный размеры земельного участка ($P_{\text{мин}}$ и $P_{\text{макс}}$), м ²	—
7	Кадастровый или иной номер (обозначение) здания, сооружения, объекта незавершенного строительства, расположенного на земельном участке	—
8	Иные сведения	—

КАРТА-ПЛАН ТЕРРИТОРИИ

Сведения об уточняемых земельных участках

1. Сведения о характерных точках границы уточняемого земельного участка с кадастровым номером 30:03:050105:408

Зона № —

Обозначение характерных точек границ	Существующие координаты, м		Уточненные координаты, м		Метод определения координат	Средняя квадратическа я погрешность определения координат характерной точки (M _i), м	Формулы, примененные для расчета средней квадратической погрешности определения координат характерной точки (M _i), м
	X	Y	X	Y			
1	2	3	4	5	6	7	8
н301У	—	—	519980,78	1374659,77	—	0,10	—
н302У	—	—	519978,70	1374678,39	—	0,10	—
н293У	—	—	519978,42	1374680,96	—	0,10	—
н300У	—	—	519946,06	1374676,25	—	0,10	—
н299У	—	—	519943,87	1374676,47	—	0,10	—
н303У	—	—	519935,61	1374676,20	—	0,10	—
н304У	—	—	519938,84	1374664,32	—	0,10	—
н305У	—	—	519940,21	1374655,23	—	0,10	—
н306У	—	—	519950,12	1374657,25	—	0,10	—
н307У	—	—	519963,15	1374657,36	—	0,10	—
н301У	—	—	519980,78	1374659,77	—	0,10	—

2. Сведения о частях границ уточняемого земельного участка с кадастровым номером 30:03:050105:408

Обозначение части границ		Горизонтальное проложение (S), м	Описание прохождения части границ	Отметка о наличии земельного спора о местоположении границ земельного участка
от т.	до т.			
1	2	3	4	5
н301У	н302У	18,74	—	—
н302У	н293У	2,59	—	—
н293У	н300У	32,70	—	—
н300У	н299У	2,20	—	—
н299У	н303У	8,26	—	—
н303У	н304У	12,31	—	—
н304У	н305У	9,19	—	—
н305У	н306У	10,11	—	—
н306У	н307У	13,03	—	—

КАРТА-ПЛАН ТЕРРИТОРИИ
Сведения об уточняемых земельных участках

н307У	н301У	17,79	—	—
-------	-------	-------	---	---

3. Общие сведения об уточняемом земельном участке с кадастровым номером 30:03:050105:408

№ п/п	Наименование характеристик земельного участка	Значение характеристики
1	2	3
1	Адрес земельного участка	—
	Местоположение земельного участка (при отсутствии присвоенного адреса)	обл. Астраханская, р-н Енотаевский р-н, с/с Енотаевский, с. Енотаевка, ул. Чапаева, 27
	Дополнительные сведения о местоположении земельного участка	—
2	Площадь земельного участка ± величина погрешности определения площади ($P \pm \Delta P$), м ²	862±—
3	Формула, примененная для расчета предельной допустимой погрешности определения площади земельного участка (ΔP), м ²	—
4	Площадь земельного участка согласно сведениям Единого государственного реестра недвижимости ($P_{\text{кад}}$), м ²	660
5	Оценка расхождения P и $P_{\text{кад}}$ ($P - P_{\text{кад}}$), м ²	202
6	Предельный минимальный и максимальный размеры земельного участка ($P_{\text{мин}}$ и $P_{\text{макс}}$), м ²	—
7	Кадастровый или иной номер (обозначение) здания, сооружения, объекта незавершенного строительства, расположенного на земельном участке	—
8	Иные сведения	—

1. Сведения о характерных точках границы уточняемого земельного участка с кадастровым номером 30:03:050105:409
Зона № —

Обозначение характерных точек границ	Существующие координаты, м		Уточненные координаты, м		Метод определения координат	Средняя квадратическая погрешность определения координат характерной точки (M_t), м	Формулы, примененные для расчета средней квадратической погрешности определения координат характерной точки (M_t), м
	X	Y	X	Y			
1	2	3	4	5	6	7	8
н308У	—	—	520020,53	1374441,67	—	0,10	—
н309У	—	—	520041,03	1374443,70	—	0,10	—
н310У	—	—	520035,97	1374474,23	—	0,10	—
н311У	—	—	520018,41	1374471,14	—	0,10	—

КАРТА-ПЛАН ТЕРРИТОРИИ

Сведения об уточняемых земельных участках

н312У	—	—	520016,09	1374470,75	—	0,10	—
н313У	—	—	520017,30	1374458,65	—	0,10	—
н314У	—	—	520019,21	1374456,40	—	0,10	—
н308У	—	—	520020,53	1374441,67	—	0,10	—

2. Сведения о частях границ уточняемого земельного участка с кадастровым номером 30:03:050105:409

Обозначение части границ		Горизонтальное проложение (S), м	Описание прохождения части границ	Отметка о наличии земельного спора о местоположении границ земельного участка
от т.	до т.			
1	2	3	4	5
н308У	н309У	20,60	—	—
н309У	н310У	30,95	—	—
н310У	н311У	17,83	—	—
н311У	н312У	2,35	—	—
н312У	н313У	12,16	—	—
н313У	н314У	2,95	—	—
н314У	н308У	14,79	—	—

3. Общие сведения об уточняемом земельном участке с кадастровым номером 30:03:050105:409

№ п/п	Наименование характеристик земельного участка	Значение характеристики
1	2	3
1	Адрес земельного участка	—
	Местоположение земельного участка (при отсутствии присвоенного адреса)	Астраханская область, р-н Енотаевский, с Енотаевка, ул Чапаева / ул. Вацека, 30 / 75 "а"
	Дополнительные сведения о местоположении земельного участка	—
2	Площадь земельного участка ± величина погрешности определения площади (P ± ΔP), м ²	611±—
3	Формула, примененная для расчета предельной допустимой погрешности определения площади земельного участка (ΔP), м ²	—
4	Площадь земельного участка согласно сведениям Единого государственного реестра недвижимости (P _{кад}), м ²	377
5	Оценка расхождения P и P _{кад} (P – P _{кад}), м ²	234
6	Предельный минимальный и максимальный размеры земельного участка (P _{мин} и P _{макс}), м ²	—
7	Кадастровый или иной номер (обозначение) здания, сооружения, объекта незавершенного строительства, расположенного на земельном участке	—

КАРТА-ПЛАН ТЕРРИТОРИИ

Сведения об уточняемых земельных участках

1	2	3
8	Иные сведения	—

1. Сведения о характерных точках границы уточняемого земельного участка с кадастровым номером 30:03:050105:421 Зона № —

Обозначение характерных точек границ	Существующие координаты, м		Уточненные координаты, м		Метод определения координат	Средняя квадратическая погрешность определения координат характерной точки (M _t), м	Формулы, примененные для расчета средней квадратической погрешности определения координат характерной точки (M _t), м
	X	Y	X	Y			
1	2	3	4	5	6	7	8
258	—	—	519797,64	1374646,69	—	0,03	—
н315У	—	—	519800,98	1374670,39	—	0,10	—
н316У	—	—	519780,72	1374673,68	—	0,10	—
253	—	—	519778,25	1374649,00	—	0,03	—
258	—	—	519797,64	1374646,69	—	0,03	—

2. Сведения о частях границ уточняемого земельного участка с кадастровым номером 30:03:050105:421

Обозначение части границ		Горизонтальное проложение (S), м	Описание прохождения части границ	Отметка о наличии земельного спора о местоположении границ земельного участка
от т.	до т.			
1	2	3	4	5
258	н315У	23,93	—	—
н315У	н316У	20,53	—	—
н316У	253	24,80	—	—
253	258	19,53	—	—

3. Общие сведения об уточняемом земельном участке с кадастровым номером 30:03:050105:421

№ п/п	Наименование характеристик земельного участка	Значение характеристики
1	2	3
1	Адрес земельного участка	—
	Местоположение земельного участка (при отсутствии присвоенного адреса)	Астраханская обл, р-н Енотаевский, с Енотаевка, ул Чичерина, 8
	Дополнительные сведения о местоположении земельного участка	—

КАРТА-ПЛАН ТЕРРИТОРИИ

Сведения об уточняемых земельных участках

1	2	3
2	Площадь земельного участка ± величина погрешности определения площади ($P \pm \Delta P$), м ²	488±—
3	Формула, примененная для расчета предельной допустимой погрешности определения площади земельного участка (ΔP), м ²	—
4	Площадь земельного участка согласно сведениям Единого государственного реестра недвижимости ($P_{\text{кад}}$), м ²	458
5	Оценка расхождения P и $P_{\text{кад}}$ ($P - P_{\text{кад}}$), м ²	30
6	Предельный минимальный и максимальный размеры земельного участка ($P_{\text{мин}}$ и $P_{\text{макс}}$), м ²	—
7	Кадастровый или иной номер (обозначение) здания, сооружения, объекта незавершенного строительства, расположенного на земельном участке	—
8	Иные сведения	—

1. Сведения о характерных точках границы уточняемого земельного участка с кадастровым номером 30:03:050105:452 Зона № —

Обозначение характерных точек границ	Существующие координаты, м		Уточненные координаты, м		Метод определения координат	Средняя квадратическа я погрешность определения координат характерной точки (M_t), м	Формулы, примененные для расчета средней квадратической погрешности определения координат характерной точки (M_t), м
	X	Y	X	Y			
1	2	3	4	5	6	7	8
н317У	—	—	519423,54	1374175,18	—	0,10	—
н318У	—	—	519434,60	1374175,72	—	0,10	—
н319У	—	—	519434,16	1374182,18	—	0,10	—
н320У	—	—	519432,74	1374209,89	—	0,10	—
н321У	—	—	519415,33	1374213,28	—	0,10	—
н322У	—	—	519397,26	1374212,41	—	0,10	—
н323У	—	—	519396,29	1374204,51	—	0,10	—
н324У	—	—	519394,44	1374189,41	—	0,10	—
н325У	—	—	519396,06	1374183,83	—	0,10	—
н326У	—	—	519399,12	1374180,76	—	0,10	—
н327У	—	—	519422,99	1374180,87	—	0,10	—

КАРТА-ПЛАН ТЕРРИТОРИИ

Сведения об уточняемых земельных участках

н317У	—	—	519423,54	1374175,18	—	0,10	—
-------	---	---	-----------	------------	---	------	---

2. Сведения о частях границ уточняемого земельного участка с кадастровым номером 30:03:050105:452

Обозначение части границ		Горизонтальное проложение (S), м	Описание прохождения части границ	Отметка о наличии земельного спора о местоположении границ земельного участка
от т.	до т.			
1	2	3	4	5
н317У	н318У	11,07	—	—
н318У	н319У	6,47	—	—
н319У	н320У	27,75	—	—
н320У	н321У	17,74	—	—
н321У	н322У	18,09	—	—
н322У	н323У	7,96	—	—
н323У	н324У	15,21	—	—
н324У	н325У	5,81	—	—
н325У	н326У	4,33	—	—
н326У	н327У	23,87	—	—
н327У	н317У	5,72	—	—

3. Общие сведения об уточняемом земельном участке с кадастровым номером 30:03:050105:452

№ п/п	Наименование характеристик земельного участка	Значение характеристики
1	2	3
1	Адрес земельного участка	—
	Местоположение земельного участка (при отсутствии присвоенного адреса)	Астраханская область, р-н Енотаевский, село Енотаевка, улица Советская/улица Мусаева, дом 130/дом 77
	Дополнительные сведения о местоположении земельного участка	—
2	Площадь земельного участка ± величина погрешности определения площади (Р ± ΔР), м ²	1239±—
3	Формула, примененная для расчета предельной допустимой погрешности определения площади земельного участка (ΔР), м ²	—
4	Площадь земельного участка согласно сведениям Единого государственного реестра недвижимости (Ркад), м ²	782
5	Оценка расхождения Р и Ркад (Р – Ркад), м ²	457
6	Предельный минимальный и максимальный размеры земельного участка (Рмин и Рмакс), м ²	—
7	Кадастровый или иной номер (обозначение) здания, сооружения, объекта незавершенного строительства, расположенного на земельном участке	—

КАРТА-ПЛАН ТЕРРИТОРИИ

Сведения об уточняемых земельных участках

1	2	3
8	Иные сведения	—

1. Сведения о характерных точках границы уточняемого земельного участка с кадастровым номером 30:03:050105:519 Зона № —

Обозначение характерных точек границ	Существующие координаты, м		Уточненные координаты, м		Метод определения координат	Средняя квадратическая погрешность определения координат характерной точки (M_t), м	Формулы, примененные для расчета средней квадратической погрешности определения координат характерной точки (M_t), м
	X	Y	X	Y			
1	2	3	4	5	6	7	8
н328У	—	—	519529,28	1374507,39	—	0,10	—
н329У	—	—	519536,86	1374530,74	—	0,10	—
н330У	—	—	519497,25	1374550,55	—	0,10	—
н331У	—	—	519483,31	1374532,09	—	0,10	—
н332У	—	—	519506,30	1374516,44	—	0,10	—
н328У	—	—	519529,28	1374507,39	—	0,10	—

2. Сведения о частях границ уточняемого земельного участка с кадастровым номером 30:03:050105:519

Обозначение части границ		Горизонтальное проложение (S), м	Описание прохождения части границ	Отметка о наличии земельного спора о местоположении границ земельного участка
от т.	до т.			
1	2	3	4	5
н328У	н329У	24,55	—	—
н329У	н330У	44,29	—	—
н330У	н331У	23,13	—	—
н331У	н332У	27,81	—	—
н332У	н328У	24,70	—	—

3. Общие сведения об уточняемом земельном участке с кадастровым номером 30:03:050105:519

№ п/п	Наименование характеристик земельного участка	Значение характеристики
1	2	3
1	Адрес земельного участка	—
	Местоположение земельного участка (при отсутствии присвоенного адреса)	Астраханская область, р-н Енотаевский, с. Енотаевка, ул. Октябрьская, 108

КАРТА-ПЛАН ТЕРРИТОРИИ

Сведения об уточняемых земельных участках

1	2	3
	Дополнительные сведения о местоположении земельного участка	—
2	Площадь земельного участка ± величина погрешности определения площади ($P \pm \Delta P$), м ²	1210±—
3	Формула, примененная для расчета предельной допустимой погрешности определения площади земельного участка (ΔP), м ²	—
4	Площадь земельного участка согласно сведениям Единого государственного реестра недвижимости ($P_{\text{кад}}$), м ²	300
5	Оценка расхождения P и $P_{\text{кад}}$ ($P - P_{\text{кад}}$), м ²	910
6	Предельный минимальный и максимальный размеры земельного участка ($P_{\text{мин}}$ и $P_{\text{макс}}$), м ²	—
7	Кадастровый или иной номер (обозначение) здания, сооружения, объекта незавершенного строительства, расположенного на земельном участке	—
8	Иные сведения	—

1. Сведения о характерных точках границы уточняемого земельного участка с кадастровым номером 30:03:050105:520

Зона № —

Обозначение характерных точек границ	Существующие координаты, м		Уточненные координаты, м		Метод определения координат	Средняя квадратическа я погрешность определения координат характерной точки (M_t), м	Формулы, примененные для расчета средней квадратической погрешности определения координат характерной точки (M_t), м
	X	Y	X	Y			
1	2	3	4	5	6	7	8
н8У	—	—	519482,34	1374211,75	Геодезический метод	0,10	$M_t = \sqrt{m_0^2 + m_1^2}$
н7У	—	—	519482,45	1374212,95	Геодезический метод	0,10	$M_t = \sqrt{m_0^2 + m_1^2}$
н333У	—	—	519482,44	1374225,35	—	0,10	—
н334У	—	—	519475,35	1374225,17	—	0,10	—
н335У	—	—	519467,77	1374225,23	—	0,10	—
н336У	—	—	519461,17	1374223,70	—	0,10	—
н337У	—	—	519450,14	1374222,11	—	0,10	—
н338У	—	—	519450,94	1374210,31	—	0,10	—

КАРТА-ПЛАН ТЕРРИТОРИИ

Сведения об уточняемых земельных участках

н339У	—	—	519451,94	1374210,34	—	0,10	—
н8У	—	—	519482,34	1374211,75	Геодезический метод	0,10	$M_t = \sqrt{m_0^2 + m_1^2}$

2. Сведения о частях границ уточняемого земельного участка с кадастровым номером 30:03:050105:520

Обозначение части границ		Горизонтальное проложение (S), м	Описание прохождения части границ	Отметка о наличии земельного спора о местоположении границ земельного участка
от т.	до т.			
1	2	3	4	5
н8У	н7У	1,21	—	—
н7У	н333У	12,40	—	—
н333У	н334У	7,09	—	—
н334У	н335У	7,58	—	—
н335У	н336У	6,78	—	—
н336У	н337У	11,14	—	—
н337У	н338У	11,83	—	—
н338У	н339У	1,00	—	—
н339У	н8У	30,43	—	—

3. Общие сведения об уточняемом земельном участке с кадастровым номером 30:03:050105:520

№ п/п	Наименование характеристик земельного участка	Значение характеристики
1	2	3
1	Адрес земельного участка	—
	Местоположение земельного участка (при отсутствии присвоенного адреса)	Астраханская область, р-н Енотаевский, с. Енотаевка, ул. Мусаева, 67 "б"
	Дополнительные сведения о местоположении земельного участка	—
2	Площадь земельного участка ± величина погрешности определения площади (P ± ΔP), м ²	424±—
3	Формула, примененная для расчета предельной допустимой погрешности определения площади земельного участка (ΔP), м ²	—
4	Площадь земельного участка согласно сведениям Единого государственного реестра недвижимости (P _{кад}), м ²	270
5	Оценка расхождения P и P _{кад} (P – P _{кад}), м ²	154
6	Предельный минимальный и максимальный размеры земельного участка (P _{мин} и P _{макс}), м ²	—

КАРТА-ПЛАН ТЕРРИТОРИИ

Сведения об уточняемых земельных участках

1	2	3
7	Кадастровый или иной номер (обозначение) здания, сооружения, объекта незавершенного строительства, расположенного на земельном участке	—
8	Иные сведения	—

1. Сведения о характерных точках границы уточняемого земельного участка с кадастровым номером 30:03:050105:660 Зона № —

Обозначение характерных точек границ	Существующие координаты, м		Уточненные координаты, м		Метод определения координат	Средняя квадратическая погрешность определения координат характерной точки (M _t), м	Формулы, примененные для расчета средней квадратической погрешности определения координат характерной точки (M _t), м
	X	Y	X	Y			
1	2	3	4	5	6	7	8
426	520314,75	1374285,35	—	—	—	0,03	—
423	520312,41	1374306,36	—	—	—	0,03	—
424	520305,66	1374305,63	—	—	—	0,03	—
422	520286,08	1374303,43	—	—	—	0,03	—
272	520287,76	1374286,64	—	—	—	0,03	—
271	520292,87	1374287,19	—	—	—	0,03	—
270	520293,69	1374282,91	—	—	—	0,03	—
425	520308,11	1374284,64	—	—	—	0,03	—
426	520314,75	1374285,35	—	—	—	0,03	—

2. Сведения о частях границ уточняемого земельного участка с кадастровым номером 30:03:050105:660

Обозначение части границ		Горизонтальное проложение (S), м	Описание прохождения части границ	Отметка о наличии земельного спора о местоположении границ земельного участка
от т.	до т.			
1	2	3	4	5
426	423	21,14	—	—
423	424	6,79	—	—
424	422	19,70	—	—
422	272	16,87	—	—
272	271	5,14	—	—
271	270	4,36	—	—
270	425	14,52	—	—

КАРТА-ПЛАН ТЕРРИТОРИИ**Сведения об уточняемых земельных участках**

425	426	6,68	—	—
3. Общие сведения об уточняемом земельном участке с кадастровым номером 30:03:050105:660				
№ п/п	Наименование характеристик земельного участка		Значение характеристики	
1	2		3	
1	Адрес земельного участка		Астраханская обл., Енотаевский р-н, с. Енотаевка, ул. Чернышевского, земельный участок 39	
	Местоположение земельного участка (при отсутствии присвоенного адреса)		—	
	Дополнительные сведения о местоположении земельного участка		—	
2	Площадь земельного участка \pm величина погрешности определения площади ($P \pm \Delta P$), м ²		541 \pm —	
3	Формула, примененная для расчета предельной допустимой погрешности определения площади земельного участка (ΔP), м ²		—	
4	Площадь земельного участка согласно сведениям Единого государственного реестра недвижимости ($P_{\text{кад}}$), м ²		541	
5	Оценка расхождения P и $P_{\text{кад}}$ ($P - P_{\text{кад}}$), м ²		0	
6	Предельный минимальный и максимальный размеры земельного участка ($P_{\text{мин}}$ и $P_{\text{макс}}$), м ²		—	
7	Кадастровый или иной номер (обозначение) здания, сооружения, объекта незавершенного строительства, расположенного на земельном участке		—	
8	Иные сведения		—	

КАРТА-ПЛАН ТЕРРИТОРИИ

**Сведения об уточняемых земельных участках, необходимые для исправления реестровых ошибок
в сведениях о местоположении их границ**

1. Сведения о характерных точках границы уточняемого земельного участка с кадастровым номером 30:03:050103:41

Зона № —

Обозначение характерных точек границ	Существующие координаты, м		Уточненные координаты, м		Метод определения координат	Средняя квадратическая погрешность определения координат характерной точки (M _t), м	Формулы, примененные для расчета средней квадратической погрешности определения координат характерной точки (M _t), м
	X	Y	X	Y			
1	2	3	4	5	6	7	8
26	520175,62	1374348,57	—	—	—	0,10	—
27	520175,72	1374354,81	—	—	—	0,10	—
28	520175,98	1374355,34	—	—	—	0,10	—
29	520179,79	1374362,83	—	—	—	0,10	—
30	520183,54	1374374,35	—	—	—	0,10	—
31	520134,60	1374392,03	—	—	—	0,10	—
32	520131,50	1374388,50	—	—	—	0,10	—
н1У	—	—	520129,68	1374379,61	—	0,10	—
34	520138,42	1374346,58	—	—	—	0,10	—
26	520175,62	1374348,57	—	—	—	0,10	—

2. Сведения о частях границ уточняемого земельного участка с кадастровым номером 30:03:050103:41

Обозначение части границ		Горизонтальное проложение (S), м	Описание прохождения части границ	Отметка о наличии земельного спора о местоположении границ земельного участка
от т.	до т.			
1	2	3	4	5
26	27	6,24	—	—
27	28	0,59	—	—
28	29	8,40	—	—
29	30	12,11	—	—
30	31	52,04	—	—
31	32	4,70	—	—
32	н1У	9,07	—	—
н1У	34	34,17	—	—

КАРТА-ПЛАН ТЕРРИТОРИИ

Сведения об уточняемых земельных участках, необходимые для исправления реестровых ошибок в сведениях о местоположении их границ

34

26

37,25

—

—

3. Характеристики уточняемого земельного участка с кадастровым номером 30:03:050103:41

№ п/п	Наименование характеристик земельного участка	Значение характеристики
1	2	3
1	Площадь земельного участка \pm величина погрешности определения площади ($P \pm \Delta P$), м ²	1681 \pm —
2	Формула, примененная для расчета предельной допустимой погрешности определения площади земельного участка (ΔP), м ²	—
3	Иные сведения	—

1. Сведения о характерных точках границы уточняемого земельного участка с кадастровым номером 30:03:050103:42

Зона № —

Обозначение характерных точек границ	Существующие координаты, м		Уточненные координаты, м		Метод определения координат	Средняя квадратическая погрешность определения координат характерной точки (M_t), м	Формулы, примененные для расчета средней квадратической погрешности определения координат характерной точки (M_t), м
	X	Y	X	Y			
1	2	3	4	5	6	7	8
39	520125,91	1374234,39	—	—	—	0,10	—
38	520156,46	1374237,78	—	—	—	0,10	—
37	520152,15	1374261,63	—	—	—	0,10	—
36	520185,63	1374267,71	—	—	—	0,10	—
35	520184,41	1374276,64	—	—	—	0,10	—
48	520180,15	1374276,01	—	—	—	0,10	—
47	520175,92	1374305,30	—	—	—	0,10	—
46	520179,77	1374306,03	—	—	—	0,10	—
45	520178,28	1374317,54	—	—	—	0,10	—
44	520177,70	1374320,76	—	—	—	0,10	—
43	520142,71	1374316,29	—	—	—	0,10	—
18	520138,39	1374315,73	—	—	—	0,10	—
25	520141,94	1374286,10	—	—	—	0,10	—

КАРТА-ПЛАН ТЕРРИТОРИИ

**Сведения об уточняемых земельных участках, необходимые для исправления реестровых ошибок
в сведениях о местоположении их границ**

24	520128,75	1374284,36	—	—	—	0,10	—
23	520132,29	1374258,94	—	—	—	0,10	—
22	520115,10	1374256,45	—	—	—	0,10	—
42	520117,35	1374248,01	—	—	—	0,10	—
41	520119,90	1374238,58	—	—	—	0,10	—
40	520125,60	1374239,03	—	—	—	0,10	—
39	520125,91	1374234,39	—	—	—	0,10	—

2. Сведения о частях границ уточняемого земельного участка с кадастровым номером 30:03:050103:42

Обозначение части границ		Горизонтальное проложение (S), м	Описание прохождения части границ	Отметка о наличии земельного спора о местоположении границ земельного участка
от т.	до т.			
1	2	3	4	5
39	38	30,74	—	—
38	37	24,24	—	—
37	36	34,03	—	—
36	35	9,01	—	—
35	48	4,31	—	—
48	47	29,59	—	—
47	46	3,92	—	—
46	45	11,61	—	—
45	44	3,27	—	—
44	43	35,27	—	—
43	18	4,36	—	—
18	25	29,84	—	—
25	24	13,30	—	—
24	23	25,67	—	—
23	22	17,37	—	—
22	42	8,73	—	—
42	41	9,77	—	—
41	40	5,72	—	—
40	39	4,65	—	—

КАРТА-ПЛАН ТЕРРИТОРИИ

**Сведения об уточняемых земельных участках, необходимые для исправления реестровых ошибок
в сведениях о местоположении их границ**

3. Характеристики уточняемого земельного участка с кадастровым номером 30:03:050103:42

№ п/п	Наименование характеристик земельного участка	Значение характеристики
1	2	3
1	Площадь земельного участка ± величина погрешности определения площади ($P \pm \Delta P$), м ²	3264±—
2	Формула, примененная для расчета предельной допустимой погрешности определения площади земельного участка (ΔP), м ²	—
3	Иные сведения	—

1. Сведения о характерных точках границы уточняемого земельного участка с кадастровым номером 30:03:050103:106

Зона № —

Обозначение характерных точек границ	Существующие координаты, м		Уточненные координаты, м		Метод определения координат	Средняя квадратическая погрешность определения координат характерной точки (M_t), м	Формулы, примененные для расчета средней квадратической погрешности определения координат характерной точки (M_t), м
	X	Y	X	Y			
1	2	3	4	5	6	7	8
15	520296,87	1374358,87	—	—	—	0,03	—
16	520306,16	1374359,93	—	—	—	0,03	—
17	520298,32	1374409,95	—	—	—	0,10	—
1	520296,66	1374419,07	—	—	—	0,10	—
2	520278,35	1374415,73	—	—	—	0,10	—
н2У	—	—	520271,19	1374414,64	—	0,10	—
н3У	—	—	520256,77	1374412,08	—	0,10	—
н4У	—	—	520247,56	1374410,53	—	0,10	—
3	520241,71	1374409,54	—	—	—	0,10	—
5	520230,88	1374408,94	—	—	—	0,10	—
6	520231,66	1374397,33	—	—	—	0,10	—
7	520233,73	1374366,36	—	—	—	0,10	—
8	520244,00	1374366,96	—	—	—	0,10	—
9	520248,06	1374367,05	—	—	—	0,10	—

КАРТА-ПЛАН ТЕРРИТОРИИ

**Сведения об уточняемых земельных участках, необходимые для исправления реестровых ошибок
в сведениях о местоположении их границ**

10	520250,00	1374354,27	—	—	—	0,10	—
11	520285,73	1374358,69	—	—	—	0,10	—
12	520285,75	1374358,49	—	—	—	0,03	—
13	520293,07	1374358,87	—	—	—	0,03	—
14	520293,44	1374358,50	—	—	—	0,03	—
15	520296,87	1374358,87	—	—	—	0,03	—

2. Сведения о частях границ уточняемого земельного участка с кадастровым номером 30:03:050103:106

Обозначение части границ		Горизонтальное проложение (S), м	Описание прохождения части границ	Отметка о наличии земельного спора о местоположении границ земельного участка
от т.	до т.			
1	2	3	4	5
15	16	9,35	—	—
16	17	50,63	—	—
17	1	9,27	—	—
1	2	18,61	—	—
2	н2У	7,24	—	—
н2У	н3У	14,65	—	—
н3У	н4У	9,34	—	—
н4У	3	5,93	—	—
3	5	10,85	—	—
5	6	11,64	—	—
6	7	31,04	—	—
7	8	10,29	—	—
8	9	4,06	—	—
9	10	12,93	—	—
10	11	36,00	—	—
11	12	0,20	—	—
12	13	7,33	—	—
13	14	0,52	—	—
14	15	3,45	—	—

КАРТА-ПЛАН ТЕРРИТОРИИ

Сведения об уточняемых земельных участках, необходимые для исправления реестровых ошибок в сведениях о местоположении их границ

3. Характеристики уточняемого земельного участка с кадастровым номером 30:03:050103:106

№ п/п	Наименование характеристик земельного участка	Значение характеристики
1	2	3
1	Площадь земельного участка ± величина погрешности определения площади ($P \pm \Delta P$), м ²	3769±—
2	Формула, примененная для расчета предельной допустимой погрешности определения площади земельного участка (ΔP), м ²	—
3	Иные сведения	—

1. Сведения о характерных точках границы уточняемого земельного участка с кадастровым номером 30:03:050103:1114

Зона № —

Обозначение характерных точек границ	Существующие координаты, м		Уточненные координаты, м		Метод определения координат	Средняя квадратическая погрешность определения координат характерной точки (M_t), м	Формулы, примененные для расчета средней квадратической погрешности определения координат характерной точки (M_t), м
	X	Y	X	Y			
1	2	3	4	5	6	7	8
23	520132,29	1374258,94	—	—	—	0,10	—
24	520128,75	1374284,36	—	—	—	0,10	—
25	520141,94	1374286,10	—	—	—	0,10	—
18	520138,39	1374315,73	—	—	—	0,10	—
19	520123,84	1374313,87	—	—	—	0,10	—
20	520103,66	1374311,12	—	—	—	0,10	—
21	520110,41	1374255,80	—	—	—	0,10	—
22	520115,10	1374256,45	—	—	—	0,10	—
23	520132,29	1374258,94	—	—	—	0,10	—

2. Сведения о частях границ уточняемого земельного участка с кадастровым номером 30:03:050103:1114

Обозначение части границ		Горизонтальное проложение (S), м	Описание прохождения части границ	Отметка о наличии земельного спора о местоположении границ земельного участка
от т.	до т.			
1	2	3	4	5
23	24	25,67	—	—

КАРТА-ПЛАН ТЕРРИТОРИИ

Сведения об уточняемых земельных участках, необходимые для исправления реестровых ошибок в сведениях о местоположении их границ

24	25	13,30	—	—
25	18	29,84	—	—
18	19	14,67	—	—
19	20	20,37	—	—
20	21	55,73	—	—
21	22	4,73	—	—
22	23	17,37	—	—

3. Характеристики уточняемого земельного участка с кадастровым номером 30:03:050103:1114

№ п/п	Наименование характеристик земельного участка	Значение характеристики
1	2	3
1	Площадь земельного участка ± величина погрешности определения площади ($P \pm \Delta P$), м ²	1610±—
2	Формула, примененная для расчета предельной допустимой погрешности определения площади земельного участка (ΔP), м ²	—
3	Иные сведения	—

1. Сведения о характерных точках границы уточняемого земельного участка с кадастровым номером 30:03:050105:6

Зона № —

Обозначение характерных точек границ	Существующие координаты, м		Уточненные координаты, м		Метод определения координат	Средняя квадратическая погрешность определения координат характерной точки (M_t), м	Формулы, примененные для расчета средней квадратической погрешности определения координат характерной точки (M_t), м
	X	Y	X	Y			
1	2	3	4	5	6	7	8
н5У	—	—	519502,60	1374187,11	Геодезический метод	0,10	$M_t = \sqrt{m_0^2 + m_1^2}$
н6У	—	—	519501,67	1374212,57	Геодезический метод	0,10	$M_t = \sqrt{m_0^2 + m_1^2}$
н7У	—	—	519482,45	1374212,95	Геодезический метод	0,10	$M_t = \sqrt{m_0^2 + m_1^2}$

КАРТА-ПЛАН ТЕРРИТОРИИ

Сведения об уточняемых земельных участках, необходимые для исправления реестровых ошибок в сведениях о местоположении их границ

н8У	—	—	519482,34	1374211,75	Геодезический метод	0,10	$M_t = \sqrt{m_0^2 + m_1^2}$
н9У	—	—	519483,99	1374186,24	Геодезический метод	0,10	$M_t = \sqrt{m_0^2 + m_1^2}$
н5У	—	—	519502,60	1374187,11	Геодезический метод	0,10	$M_t = \sqrt{m_0^2 + m_1^2}$

2. Сведения о частях границ уточняемого земельного участка с кадастровым номером 30:03:050105:6

Обозначение части границ		Горизонтальное проложение (S), м	Описание прохождения части границ	Отметка о наличии земельного спора о местоположении границ земельного участка
от т.	до т.			
1	2	3	4	5
н5У	н6У	25,48	—	—
н6У	н7У	19,22	—	—
н7У	н8У	1,21	—	—
н8У	н9У	25,56	—	—
н9У	н5У	18,63	—	—

3. Характеристики уточняемого земельного участка с кадастровым номером 30:03:050105:6

№ п/п	Наименование характеристик земельного участка	Значение характеристики
1	2	3
1	Площадь земельного участка ± величина погрешности определения площади ($P \pm \Delta P$), м ²	496±—
2	Формула, примененная для расчета предельной допустимой погрешности определения площади земельного участка (ΔP), м ²	—
3	Иные сведения	—

КАРТА-ПЛАН ТЕРРИТОРИИ

**Сведения об уточняемых земельных участках, необходимые для исправления реестровых ошибок
в сведениях о местоположении их границ**

1. Сведения о характерных точках границы уточняемого земельного участка с кадастровым номером 30:03:050105:7

Зона № —

Обозначение характерных точек границ	Существующие координаты, м		Уточненные координаты, м		Метод определения координат	Средняя квадратическая погрешность определения координат характерной точки (M _t), м	Формулы, примененные для расчета средней квадратической погрешности определения координат характерной точки (M _t), м
	X	Y	X	Y			
1	2	3	4	5	6	7	8
442	—	—	520202,37	1374405,23	—	0,10	—
н10У	—	—	520200,50	1374412,89	Геодезический метод	0,10	$M_t = \sqrt{m_0^2 + m_1^2}$
н11У	—	—	520197,60	1374442,78	Геодезический метод	0,10	$M_t = \sqrt{m_0^2 + m_1^2}$
н12У	—	—	520183,31	1374441,14	Геодезический метод	0,10	$M_t = \sqrt{m_0^2 + m_1^2}$
443	—	—	520185,13	1374405,17	—	0,10	—
442	—	—	520202,37	1374405,23	—	0,10	—

2. Сведения о частях границ уточняемого земельного участка с кадастровым номером 30:03:050105:7

Обозначение части границ		Горизонтальное проложение (S), м	Описание прохождения части границ	Отметка о наличии земельного спора о местоположении границ земельного участка
от т.	до т.			
1	2	3	4	5
442	н10У	7,88	—	—
н10У	н11У	30,03	—	—
н11У	н12У	14,38	—	—
н12У	443	36,02	—	—
443	442	17,24	—	—

КАРТА-ПЛАН ТЕРРИТОРИИ

Сведения об уточняемых земельных участках, необходимые для исправления реестровых ошибок в сведениях о местоположении их границ

3. Характеристики уточняемого земельного участка с кадастровым номером 30:03:050105:7

№ п/п	Наименование характеристик земельного участка	Значение характеристики
1	2	3
1	Площадь земельного участка ± величина погрешности определения площади ($P \pm \Delta P$), м ²	566±—
2	Формула, примененная для расчета предельной допустимой погрешности определения площади земельного участка (ΔP), м ²	—
3	Иные сведения	—

1. Сведения о характерных точках границы уточняемого земельного участка с кадастровым номером 30:03:050105:9

Зона № —

Обозначение характерных точек границ	Существующие координаты, м		Уточненные координаты, м		Метод определения координат	Средняя квадратическая погрешность определения координат характерной точки (M_t), м	Формулы, примененные для расчета средней квадратической погрешности определения координат характерной точки (M_t), м
	X	Y	X	Y			
1	2	3	4	5	6	7	8
н13У	—	—	519724,38	1374214,36	Геодезический метод	0,10	$M_t = \sqrt{m_0^2 + m_1^2}$
н14У	—	—	519728,05	1374256,58	Геодезический метод	0,10	$M_t = \sqrt{m_0^2 + m_1^2}$
н15У	—	—	519715,40	1374257,73	Геодезический метод	0,10	$M_t = \sqrt{m_0^2 + m_1^2}$
н16У	—	—	519710,80	1374234,95	Геодезический метод	0,10	$M_t = \sqrt{m_0^2 + m_1^2}$
н17У	—	—	519708,28	1374213,93	Геодезический метод	0,10	$M_t = \sqrt{m_0^2 + m_1^2}$
н13У	—	—	519724,38	1374214,36	Геодезический метод	0,10	$M_t = \sqrt{m_0^2 + m_1^2}$

КАРТА-ПЛАН ТЕРРИТОРИИ

Сведения об уточняемых земельных участках, необходимые для исправления реестровых ошибок в сведениях о местоположении их границ

2. Сведения о частях границ уточняемого земельного участка с кадастровым номером 30:03:050105:9

Обозначение части границ		Горизонтальное проложение (S), м	Описание прохождения части границ	Отметка о наличии земельного спора о местоположении границ земельного участка
от т.	до т.			
1	2	3	4	5
н13У	н14У	42,38	—	—
н14У	н15У	12,70	—	—
н15У	н16У	23,24	—	—
н16У	н17У	21,17	—	—
н17У	н13У	16,11	—	—

3. Характеристики уточняемого земельного участка с кадастровым номером 30:03:050105:9

№ п/п	Наименование характеристик земельного участка	Значение характеристики
1	2	3
1	Площадь земельного участка \pm величина погрешности определения площади ($P \pm \Delta P$), м ²	640 \pm —
2	Формула, примененная для расчета предельной допустимой погрешности определения площади земельного участка (ΔP), м ²	—
3	Иные сведения	—

1. Сведения о характерных точках границы уточняемого земельного участка с кадастровым номером 30:03:050105:14

Зона № —

Обозначение характерных точек границ	Существующие координаты, м		Уточненные координаты, м		Метод определения координат	Средняя квадратическая погрешность определения координат характерной точки (M_t), м	Формулы, примененные для расчета средней квадратической погрешности определения координат характерной точки (M_t), м
	X	Y	X	Y			
1	2	3	4	5	6	7	8
н18У	—	—	519824,34	1374426,73	—	0,10	—
н19У	—	—	519826,48	1374460,07	—	0,10	—
н20У	—	—	519804,06	1374461,99	—	0,10	—
н21У	—	—	519799,32	1374462,26	—	0,10	—
н22У	—	—	519798,02	1374431,69	—	0,10	—

КАРТА-ПЛАН ТЕРРИТОРИИ

Сведения об уточняемых земельных участках, необходимые для исправления реестровых ошибок в сведениях о местоположении их границ

н23У	—	—	519797,81	1374426,84	—	0,10	—
н18У	—	—	519824,34	1374426,73	—	0,10	—

2. Сведения о частях границ уточняемого земельного участка с кадастровым номером 30:03:050105:14

Обозначение части границ		Горизонтальное проложение (S), м	Описание прохождения части границ	Отметка о наличии земельного спора о местоположении границ земельного участка
от т.	до т.			
1	2	3	4	5
н18У	н19У	33,41	—	—
н19У	н20У	22,50	—	—
н20У	н21У	4,75	—	—
н21У	н22У	30,60	—	—
н22У	н23У	4,85	—	—
н23У	н18У	26,53	—	—

3. Характеристики уточняемого земельного участка с кадастровым номером 30:03:050105:14

№ п/п	Наименование характеристик земельного участка	Значение характеристики
1	2	3
1	Площадь земельного участка ± величина погрешности определения площади ($P \pm \Delta P$), м ²	926±—
2	Формула, примененная для расчета предельной допустимой погрешности определения площади земельного участка (ΔP), м ²	—
3	Иные сведения	—

1. Сведения о характерных точках границы уточняемого земельного участка с кадастровым номером 30:03:050105:20

Зона № —

Обозначение характерных точек границ	Существующие координаты, м		Уточненные координаты, м		Метод определения координат	Средняя квадратическая погрешность определения координат характерной точки (M_i), м	Формулы, примененные для расчета средней квадратической погрешности определения координат характерной точки (M_i), м
	X	Y	X	Y			
1	2	3	4	5	6	7	8
н24У	—	—	519695,30	1374777,71	—	0,10	—
н25У	—	—	519708,49	1374796,19	—	0,10	—

КАРТА-ПЛАН ТЕРРИТОРИИ

**Сведения об уточняемых земельных участках, необходимые для исправления реестровых ошибок
в сведениях о местоположении их границ**

н26У	—	—	519700,81	1374801,90	—	0,10	—
н27У	—	—	519695,04	1374806,20	—	0,10	—
н28У	—	—	519695,75	1374807,16	—	0,10	—
н29У	—	—	519689,05	1374812,15	—	0,10	—
н30У	—	—	519675,17	1374793,56	—	0,10	—
н24У	—	—	519695,30	1374777,71	—	0,10	—

2. Сведения о частях границ уточняемого земельного участка с кадастровым номером 30:03:050105:20

Обозначение части границ		Горизонтальное проложение (S), м	Описание прохождения части границ	Отметка о наличии земельного спора о местоположении границ земельного участка
от т.	до т.			
1	2	3	4	5
н24У	н25У	22,70	—	—
н25У	н26У	9,57	—	—
н26У	н27У	7,20	—	—
н27У	н28У	1,19	—	—
н28У	н29У	8,35	—	—
н29У	н30У	23,20	—	—
н30У	н24У	25,62	—	—

3. Характеристики уточняемого земельного участка с кадастровым номером 30:03:050105:20

№ п/п	Наименование характеристик земельного участка	Значение характеристики
1	2	3
1	Площадь земельного участка ± величина погрешности определения площади ($P \pm \Delta P$), м ²	577±—
2	Формула, примененная для расчета предельной допустимой погрешности определения площади земельного участка (ΔP), м ²	—
3	Иные сведения	—

КАРТА-ПЛАН ТЕРРИТОРИИ

**Сведения об уточняемых земельных участках, необходимые для исправления реестровых ошибок
в сведениях о местоположении их границ**

1. Сведения о характерных точках границы уточняемого земельного участка с кадастровым номером 30:03:050105:27

Зона № —

Обозначение характерных точек границ	Существующие координаты, м		Уточненные координаты, м		Метод определения координат	Средняя квадратическая погрешность определения координат характерной точки (M _t), м	Формулы, примененные для расчета средней квадратической погрешности определения координат характерной точки (M _t), м
	X	Y	X	Y			
1	2	3	4	5	6	7	8
н31У	—	—	519633,24	1374328,29	—	0,10	—
н32У	—	—	519635,10	1374351,17	—	0,10	—
н33У	—	—	519635,19	1374353,06	—	0,10	—
н34У	—	—	519609,58	1374353,36	—	0,10	—
н35У	—	—	519606,63	1374326,31	—	0,10	—
н36У	—	—	519631,70	1374324,89	—	0,10	—
н31У	—	—	519633,24	1374328,29	—	0,10	—

2. Сведения о частях границ уточняемого земельного участка с кадастровым номером 30:03:050105:27

Обозначение части границ		Горизонтальное проложение (S), м	Описание прохождения части границ	Отметка о наличии земельного спора о местоположении границ земельного участка
от т.	до т.			
1	2	3	4	5
н31У	н32У	22,96	—	—
н32У	н33У	1,89	—	—
н33У	н34У	25,61	—	—
н34У	н35У	27,21	—	—
н35У	н36У	25,11	—	—
н36У	н31У	3,73	—	—

3. Характеристики уточняемого земельного участка с кадастровым номером 30:03:050105:27

№ п/п	Наименование характеристик земельного участка	Значение характеристики
1	2	3
1	Площадь земельного участка ± величина погрешности определения площади (P ± ΔP), м ²	719±—

КАРТА-ПЛАН ТЕРРИТОРИИ

Сведения об уточняемых земельных участках, необходимые для исправления реестровых ошибок в сведениях о местоположении их границ

1	2	3
2	Формула, примененная для расчета предельной допустимой погрешности определения площади земельного участка (ΔP), м ²	—
3	Иные сведения	—

1. Сведения о характерных точках границы уточняемого земельного участка с кадастровым номером 30:03:050105:28

Зона № —

Обозначение характерных точек границ	Существующие координаты, м		Уточненные координаты, м		Метод определения координат	Средняя квадратическая погрешность определения координат характерной точки (M_t), м	Формулы, примененные для расчета средней квадратической погрешности определения координат характерной точки (M_t), м
	X	Y	X	Y			
1	2	3	4	5	6	7	8
н2У	—	—	520271,19	1374414,64	—	0,10	—
н37У	—	—	520266,59	1374451,16	—	0,10	—
н38У	—	—	520243,37	1374448,42	—	0,10	—
н4У	—	—	520247,56	1374410,53	—	0,10	—
н39У	—	—	520256,84	1374412,07	—	0,10	—
н2У	—	—	520271,19	1374414,64	—	0,10	—

2. Сведения о частях границ уточняемого земельного участка с кадастровым номером 30:03:050105:28

Обозначение части границ		Горизонтальное проложение (S), м	Описание прохождения части границ	Отметка о наличии земельного спора о местоположении границ земельного участка
от т.	до т.			
1	2	3	4	5
н2У	н37У	36,81	—	—
н37У	н38У	23,38	—	—
н38У	н4У	38,12	—	—
н4У	н39У	9,41	—	—
н39У	н2У	14,58	—	—

КАРТА-ПЛАН ТЕРРИТОРИИ

**Сведения об уточняемых земельных участках, необходимые для исправления реестровых ошибок
в сведениях о местоположении их границ**

3. Характеристики уточняемого земельного участка с кадастровым номером 30:03:050105:28

№ п/п	Наименование характеристик земельного участка	Значение характеристики
1	2	3
1	Площадь земельного участка ± величина погрешности определения площади ($P \pm \Delta P$), м ²	887±—
2	Формула, примененная для расчета предельной допустимой погрешности определения площади земельного участка (ΔP), м ²	—
3	Иные сведения	—

1. Сведения о характерных точках границы уточняемого земельного участка с кадастровым номером 30:03:050105:31

Зона № —

Обозначение характерных точек границ	Существующие координаты, м		Уточненные координаты, м		Метод определения координат	Средняя квадратическая погрешность определения координат характерной точки (M_t), м	Формулы, примененные для расчета средней квадратической погрешности определения координат характерной точки (M_t), м
	X	Y	X	Y			
1	2	3	4	5	6	7	8
198	519486,30	1374330,81	—	—	—	0,10	—
н40У	—	—	519491,31	1374330,92	—	0,10	—
н41У	—	—	519491,80	1374340,70	—	0,10	—
н42У	—	—	519494,61	1374340,95	—	0,10	—
417	—	—	519496,11	1374367,47	—	0,03	—
н43У	—	—	519470,53	1374370,22	—	0,10	—
192	519470,17	1374365,90	—	—	—	0,10	—
191	519469,57	1374361,37	—	—	—	0,10	—
190	519469,04	1374353,76	—	—	—	0,10	—
189	519468,18	1374337,22	—	—	—	0,10	—
188	519468,10	1374331,01	—	—	—	0,10	—
199	519479,02	1374330,87	—	—	—	0,10	—
198	519486,30	1374330,81	—	—	—	0,10	—

КАРТА-ПЛАН ТЕРРИТОРИИ**Сведения об уточняемых земельных участках, необходимые для исправления реестровых ошибок
в сведениях о местоположении их границ****2. Сведения о частях границ уточняемого земельного участка с кадастровым номером 30:03:050105:31**

Обозначение части границ		Горизонтальное проложение (S), м	Описание прохождения части границ	Отметка о наличии земельного спора о местоположении границ земельного участка
от т.	до т.			
1	2	3	4	5
198	н40У	5,01	—	—
н40У	н41У	9,79	—	—
н41У	н42У	2,82	—	—
н42У	417	26,56	—	—
417	н43У	25,73	—	—
н43У	192	4,33	—	—
192	191	4,57	—	—
191	190	7,63	—	—
190	189	16,56	—	—
189	188	6,21	—	—
188	199	10,92	—	—
199	198	7,28	—	—

3. Характеристики уточняемого земельного участка с кадастровым номером 30:03:050105:31

№ п/п	Наименование характеристик земельного участка	Значение характеристики
1	2	3
1	Площадь земельного участка ± величина погрешности определения площади ($P \pm \Delta P$), м ²	965±—
2	Формула, примененная для расчета предельной допустимой погрешности определения площади земельного участка (ΔP), м ²	—
3	Иные сведения	—

КАРТА-ПЛАН ТЕРРИТОРИИ

Сведения об уточняемых земельных участках, необходимые для исправления реестровых ошибок в сведениях о местоположении их границ

1. Сведения о характерных точках границы уточняемого земельного участка с кадастровым номером 30:03:050105:34

Зона № —

Обозначение характерных точек границ	Существующие координаты, м		Уточненные координаты, м		Метод определения координат	Средняя квадратическая погрешность определения координат характерной точки (M _t), м	Формулы, примененные для расчета средней квадратической погрешности определения координат характерной точки (M _t), м
	X	Y	X	Y			
1	2	3	4	5	6	7	8
н44У	—	—	519555,38	1374188,26	—	0,10	—
н45У	—	—	519556,09	1374214,10	—	0,10	—
н46У	—	—	519535,12	1374213,67	—	0,10	—
н47У	—	—	519536,44	1374188,15	—	0,10	—
н44У	—	—	519555,38	1374188,26	—	0,10	—

2. Сведения о частях границ уточняемого земельного участка с кадастровым номером 30:03:050105:34

Обозначение части границ		Горизонтальное проложение (S), м	Описание прохождения части границ	Отметка о наличии земельного спора о местоположении границ земельного участка
от т.	до т.			
1	2	3	4	5
н44У	н45У	25,85	—	—
н45У	н46У	20,97	—	—
н46У	н47У	25,55	—	—
н47У	н44У	18,94	—	—

3. Характеристики уточняемого земельного участка с кадастровым номером 30:03:050105:34

№ п/п	Наименование характеристик земельного участка	Значение характеристики
1	2	3
1	Площадь земельного участка ± величина погрешности определения площади (P ± ΔP), м ²	513±—
2	Формула, примененная для расчета предельной допустимой погрешности определения площади земельного участка (ΔP), м ²	—
3	Иные сведения	—

КАРТА-ПЛАН ТЕРРИТОРИИ

Сведения об уточняемых земельных участках, необходимые для исправления реестровых ошибок в сведениях о местоположении их границ

1. Сведения о характерных точках границы уточняемого земельного участка с кадастровым номером 30:03:050105:35

Зона № —

Обозначение характерных точек границ	Существующие координаты, м		Уточненные координаты, м		Метод определения координат	Средняя квадратическая погрешность определения координат характерной точки (M _t), м	Формулы, примененные для расчета средней квадратической погрешности определения координат характерной точки (M _t), м
	X	Y	X	Y			
1	2	3	4	5	6	7	8
н48У	—	—	519713,74	1374607,88	—	0,10	—
176	—	—	519721,92	1374632,79	—	0,03	—
н49У	—	—	519707,57	1374637,83	—	0,10	—
н50У	—	—	519706,22	1374634,59	—	0,10	—
н51У	—	—	519697,00	1374612,95	—	0,10	—
н48У	—	—	519713,74	1374607,88	—	0,10	—

2. Сведения о частях границ уточняемого земельного участка с кадастровым номером 30:03:050105:35

Обозначение части границ		Горизонтальное проложение (S), м	Описание прохождения части границ	Отметка о наличии земельного спора о местоположении границ земельного участка
от т.	до т.			
1	2	3	4	5
н48У	176	26,22	—	—
176	н49У	15,21	—	—
н49У	н50У	3,51	—	—
н50У	н51У	23,52	—	—
н51У	н48У	17,49	—	—

3. Характеристики уточняемого земельного участка с кадастровым номером 30:03:050105:35

№ п/п	Наименование характеристик земельного участка	Значение характеристики
1	2	3
1	Площадь земельного участка ± величина погрешности определения площади (P ± ΔP), м ²	434±—
2	Формула, примененная для расчета предельной допустимой погрешности определения площади земельного участка (ΔP), м ²	—

КАРТА-ПЛАН ТЕРРИТОРИИ

**Сведения об уточняемых земельных участках, необходимые для исправления реестровых ошибок
в сведениях о местоположении их границ**

1	2				3		
3	Иные сведения				—		
1. Сведения о характерных точках границы уточняемого земельного участка с кадастровым номером 30:03:050105:40							
Зона № —							
Обозначение характерных точек границ	Существующие координаты, м		Уточненные координаты, м		Метод определения координат	Средняя квадратическая погрешность определения координат характерной точки (M _t), м	Формулы, примененные для расчета средней квадратической погрешности определения координат характерной точки (M _t), м
	X	Y	X	Y			
1	2	3	4	5	6	7	8
221	520186,81	1374258,97	—	—	—	0,10	—
220	520191,08	1374259,57	—	—	—	0,10	—
219	520198,17	1374261,67	—	—	—	0,10	—
218	520207,02	1374265,10	—	—	—	0,10	—
122	520211,51	1374267,06	—	—	—	0,10	—
119	520227,28	1374267,91	—	—	—	0,10	—
217	520227,37	1374280,70	—	—	—	0,10	—
216	520225,52	1374280,26	—	—	—	0,10	—
228	520225,83	1374288,58	—	—	—	0,10	—
227	520228,04	1374288,74	—	—	—	0,10	—
226	520227,68	1374300,95	—	—	—	0,10	—
225	520226,84	1374316,95	—	—	—	0,10	—
224	520226,62	1374321,53	—	—	—	0,10	—
223	520225,05	1374323,93	—	—	—	0,10	—
222	520206,33	1374322,69	—	—	—	0,10	—
45	520178,28	1374317,54	—	—	—	0,10	—
46	520179,77	1374306,03	—	—	—	0,10	—
47	520175,92	1374305,30	—	—	—	0,10	—
48	520180,15	1374276,01	—	—	—	0,10	—
35	520184,41	1374276,64	—	—	—	0,10	—
36	520185,63	1374267,71	—	—	—	0,10	—

КАРТА-ПЛАН ТЕРРИТОРИИ

**Сведения об уточняемых земельных участках, необходимые для исправления реестровых ошибок
в сведениях о местоположении их границ**

221	520186,81	1374258,97	—	—	—	0,10	—
-----	-----------	------------	---	---	---	------	---

2. Сведения о частях границ уточняемого земельного участка с кадастровым номером 30:03:050105:40

Обозначение части границ		Горизонтальное положение (S), м	Описание прохождения части границ	Отметка о наличии земельного спора о местоположении границ земельного участка
от т.	до т.			
1	2	3	4	5
221	220	4,31	—	—
220	219	7,39	—	—
219	218	9,49	—	—
218	122	4,90	—	—
122	119	15,79	—	—
119	217	12,79	—	—
217	216	1,90	—	—
216	228	8,33	—	—
228	227	2,22	—	—
227	226	12,22	—	—
226	225	16,02	—	—
225	224	4,59	—	—
224	223	2,87	—	—
223	222	18,76	—	—
222	45	28,52	—	—
45	46	11,61	—	—
46	47	3,92	—	—
47	48	29,59	—	—
48	35	4,31	—	—
35	36	9,01	—	—
36	221	8,82	—	—

3. Характеристики уточняемого земельного участка с кадастровым номером 30:03:050105:40

№ п/п	Наименование характеристик земельного участка	Значение характеристики
1	2	3
1	Площадь земельного участка ± величина погрешности определения площади ($P \pm \Delta P$), м ²	2706±—

КАРТА-ПЛАН ТЕРРИТОРИИ

**Сведения об уточняемых земельных участках, необходимые для исправления реестровых ошибок
в сведениях о местоположении их границ**

1	2	3
2	Формула, примененная для расчета предельной допустимой погрешности определения площади земельного участка (ΔP), м ²	—
3	Иные сведения	—

1. Сведения о характерных точках границы уточняемого земельного участка с кадастровым номером 30:03:050105:57

Зона № —

Обозначение характерных точек границ	Существующие координаты, м		Уточненные координаты, м		Метод определения координат	Средняя квадратическая погрешность определения координат характерной точки (M_t), м	Формулы, примененные для расчета средней квадратической погрешности определения координат характерной точки (M_t), м
	X	Y	X	Y			
1	2	3	4	5	6	7	8
н52У	—	—	519999,82	1374509,33	—	0,10	—
н53У	—	—	519999,84	1374518,42	—	0,10	—
н54У	—	—	519998,90	1374526,66	—	0,10	—
н55У	—	—	519983,49	1374526,34	—	0,10	—
н56У	—	—	519972,17	1374525,72	—	0,10	—
н57У	—	—	519972,03	1374523,80	—	0,10	—
н58У	—	—	519971,13	1374508,83	—	0,10	—
н52У	—	—	519999,82	1374509,33	—	0,10	—

2. Сведения о частях границ уточняемого земельного участка с кадастровым номером 30:03:050105:57

Обозначение части границ		Горизонтальное проложение (S), м	Описание прохождения части границ	Отметка о наличии земельного спора о местоположении границ земельного участка
от т.	до т.			
1	2	3	4	5
н52У	н53У	9,09	—	—
н53У	н54У	8,29	—	—
н54У	н55У	15,41	—	—
н55У	н56У	11,34	—	—
н56У	н57У	1,93	—	—
н57У	н58У	15,00	—	—

КАРТА-ПЛАН ТЕРРИТОРИИ

Сведения об уточняемых земельных участках, необходимые для исправления реестровых ошибок в сведениях о местоположении их границ

н58У	н52У	28,69	—	—
------	------	-------	---	---

3. Характеристики уточняемого земельного участка с кадастровым номером 30:03:050105:57

№ п/п	Наименование характеристик земельного участка	Значение характеристики
1	2	3
1	Площадь земельного участка ± величина погрешности определения площади ($P \pm \Delta P$), м ²	482±—
2	Формула, примененная для расчета предельной допустимой погрешности определения площади земельного участка (ΔP), м ²	—
3	Иные сведения	—

1. Сведения о характерных точках границы уточняемого земельного участка с кадастровым номером 30:03:050105:105

Зона № —

Обозначение характерных точек границ	Существующие координаты, м		Уточненные координаты, м		Метод определения координат	Средняя квадратическая погрешность определения координат характерной точки (M_t), м	Формулы, примененные для расчета средней квадратической погрешности определения координат характерной точки (M_t), м
	X	Y	X	Y			
1	2	3	4	5	6	7	8
н22У	—	—	519798,02	1374431,69	—	0,10	—
н21У	—	—	519799,32	1374462,26	—	0,10	—
н59У	—	—	519780,43	1374464,37	—	0,10	—
н60У	—	—	519778,98	1374451,25	—	0,10	—
н61У	—	—	519776,11	1374431,24	—	0,10	—
н22У	—	—	519798,02	1374431,69	—	0,10	—

2. Сведения о частях границ уточняемого земельного участка с кадастровым номером 30:03:050105:105

Обозначение части границ		Горизонтальное проложение (S), м	Описание прохождения части границ	Отметка о наличии земельного спора о местоположении границ земельного участка
от т.	до т.			
1	2	3	4	5
н22У	н21У	30,60	—	—
н21У	н59У	19,01	—	—
н59У	н60У	13,20	—	—

КАРТА-ПЛАН ТЕРРИТОРИИ

Сведения об уточняемых земельных участках, необходимые для исправления реестровых ошибок в сведениях о местоположении их границ

н60У	н61У	20,21	—	—
н61У	н22У	21,91	—	—

3. Характеристики уточняемого земельного участка с кадастровым номером 30:03:050105:105

№ п/п	Наименование характеристик земельного участка	Значение характеристики
1	2	3
1	Площадь земельного участка ± величина погрешности определения площади ($P \pm \Delta P$), м ²	648±—
2	Формула, примененная для расчета предельной допустимой погрешности определения площади земельного участка (ΔP), м ²	—
3	Иные сведения	—

1. Сведения о характерных точках границы уточняемого земельного участка с кадастровым номером 30:03:050105:107

Зона № —

Обозначение характерных точек границ	Существующие координаты, м		Уточненные координаты, м		Метод определения координат	Средняя квадратическая погрешность определения координат характерной точки (M_t), м	Формулы, примененные для расчета средней квадратической погрешности определения координат характерной точки (M_t), м
	Х	У	Х	У			
1	2	3	4	5	6	7	8
60	519503,71	1374287,91	—	—	—	—	—
59	519505,17	1374289,24	—	—	—	—	—
58	519506,88	1374312,12	—	—	—	—	—
57	519496,74	1374313,03	—	—	—	—	—
56	519481,22	1374313,86	—	—	—	—	—
63	519481,12	1374308,58	—	—	—	—	—
62	519480,95	1374298,90	—	—	—	—	—
61	519480,83	1374288,17	—	—	—	—	—
60	519503,71	1374287,91	—	—	—	—	—

2. Сведения о частях границ уточняемого земельного участка с кадастровым номером 30:03:050105:107

Обозначение части границ		Горизонтальное проложение (S), м	Описание прохождения части границ	Отметка о наличии земельного спора о местоположении границ земельного участка
от т.	до т.			

КАРТА-ПЛАН ТЕРРИТОРИИ

**Сведения об уточняемых земельных участках, необходимые для исправления реестровых ошибок
в сведениях о местоположении их границ**

1	2	3	4	5
60	59	1,97	—	—
59	58	22,94	—	—
58	57	10,18	—	—
57	56	15,54	—	—
56	63	5,28	—	—
63	62	9,68	—	—
62	61	10,73	—	—
61	60	22,88	—	—

3. Характеристики уточняемого земельного участка с кадастровым номером 30:03:050105:107

№ п/п	Наименование характеристик земельного участка	Значение характеристики
1	2	3
1	Площадь земельного участка ± величина погрешности определения площади ($P \pm \Delta P$), м ²	626±—
2	Формула, примененная для расчета предельной допустимой погрешности определения площади земельного участка (ΔP), м ²	—
3	Иные сведения	—

1. Сведения о характерных точках границы уточняемого земельного участка с кадастровым номером 30:03:050105:111

Зона № —

Обозначение характерных точек границ	Существующие координаты, м		Уточненные координаты, м		Метод определения координат	Средняя квадратическая погрешность определения координат характерной точки (M_i), м	Формулы, примененные для расчета средней квадратической погрешности определения координат характерной точки (M_i), м
	X	Y	X	Y			
1	2	3	4	5	6	7	8
н62У	—	—	519754,18	1374724,31	—	0,10	—
н63У	—	—	519768,30	1374766,30	—	0,10	—
н64У	—	—	519746,84	1374773,69	—	0,10	—
н65У	—	—	519740,38	1374750,21	—	0,10	—
н66У	—	—	519745,64	1374748,73	—	0,10	—

КАРТА-ПЛАН ТЕРРИТОРИИ

**Сведения об уточняемых земельных участках, необходимые для исправления реестровых ошибок
в сведениях о местоположении их границ**

н55У	—	—	519983,49	1374526,34	—	0,10	—
н69У	—	—	519980,53	1374549,01	—	0,10	—
н70У	—	—	519977,57	1374548,46	—	0,10	—
н71У	—	—	519957,92	1374548,52	—	0,10	—
н72У	—	—	519957,08	1374524,67	—	0,10	—
н57У	—	—	519972,03	1374523,80	—	0,10	—
н56У	—	—	519972,17	1374525,72	—	0,10	—
н55У	—	—	519983,49	1374526,34	—	0,10	—

2. Сведения о частях границ уточняемого земельного участка с кадастровым номером 30:03:050105:128

Обозначение части границ		Горизонтальное проложение (S), м	Описание прохождения части границ	Отметка о наличии земельного спора о местоположении границ земельного участка
от т.	до т.			
1	2	3	4	5
н55У	н69У	22,86	—	—
н69У	н70У	3,01	—	—
н70У	н71У	19,65	—	—
н71У	н72У	23,86	—	—
н72У	н57У	14,98	—	—
н57У	н56У	1,93	—	—
н56У	н55У	11,34	—	—

3. Характеристики уточняемого земельного участка с кадастровым номером 30:03:050105:128

№ п/п	Наименование характеристик земельного участка	Значение характеристики
1	2	3
1	Площадь земельного участка ± величина погрешности определения площади ($P \pm \Delta P$), м ²	579±—
2	Формула, примененная для расчета предельной допустимой погрешности определения площади земельного участка (ΔP), м ²	—
3	Иные сведения	—

КАРТА-ПЛАН ТЕРРИТОРИИ

**Сведения об уточняемых земельных участках, необходимые для исправления реестровых ошибок
в сведениях о местоположении их границ**

1. Сведения о характерных точках границы уточняемого земельного участка с кадастровым номером 30:03:050105:131

Зона № —

Обозначение характерных точек границ	Существующие координаты, м		Уточненные координаты, м		Метод определения координат	Средняя квадратическая погрешность определения координат характерной точки (M _t), м	Формулы, примененные для расчета средней квадратической погрешности определения координат характерной точки (M _t), м
	X	Y	X	Y			
1	2	3	4	5	6	7	8
н58У	—	—	519971,13	1374508,83	—	0,10	—
н57У	—	—	519972,03	1374523,80	—	0,10	—
н72У	—	—	519957,08	1374524,67	—	0,10	—
н73У	—	—	519956,75	1374522,81	—	0,10	—
н74У	—	—	519946,94	1374523,32	—	0,10	—
н75У	—	—	519945,93	1374515,76	—	0,10	—
н76У	—	—	519944,40	1374510,84	—	0,10	—
н77У	—	—	519944,29	1374505,64	—	0,10	—
н78У	—	—	519951,28	1374506,00	—	0,10	—
н79У	—	—	519963,38	1374506,44	—	0,10	—
н80У	—	—	519963,27	1374509,05	—	0,10	—
н58У	—	—	519971,13	1374508,83	—	0,10	—

2. Сведения о частях границ уточняемого земельного участка с кадастровым номером 30:03:050105:131

Обозначение части границ		Горизонтальное проложение (S), м	Описание прохождения части границ	Отметка о наличии земельного спора о местоположении границ земельного участка
от т.	до т.			
1	2	3	4	5
н58У	н57У	15,00	—	—
н57У	н72У	14,98	—	—
н72У	н73У	1,89	—	—
н73У	н74У	9,82	—	—
н74У	н75У	7,63	—	—
н75У	н76У	5,15	—	—

КАРТА-ПЛАН ТЕРРИТОРИИ

Сведения об уточняемых земельных участках, необходимые для исправления реестровых ошибок в сведениях о местоположении их границ

н76У	н77У	5,20	—	—
н77У	н78У	7,00	—	—
н78У	н79У	12,11	—	—
н79У	н80У	2,61	—	—
н80У	н58У	7,86	—	—

3. Характеристики уточняемого земельного участка с кадастровым номером 30:03:050105:131

№ п/п	Наименование характеристик земельного участка	Значение характеристики
1	2	3
1	Площадь земельного участка ± величина погрешности определения площади ($P \pm \Delta P$), м ²	437±—
2	Формула, примененная для расчета предельной допустимой погрешности определения площади земельного участка (ΔP), м ²	—
3	Иные сведения	—

1. Сведения о характерных точках границы уточняемого земельного участка с кадастровым номером 30:03:050105:170

Зона № —

Обозначение характерных точек границ	Существующие координаты, м		Уточненные координаты, м		Метод определения координат	Средняя квадратическая погрешность определения координат характерной точки (M_t), м	Формулы, примененные для расчета средней квадратической погрешности определения координат характерной точки (M_t), м
	X	Y	X	Y			
1	2	3	4	5	6	7	8
н81У	—	—	519739,88	1374214,42	—	0,10	—
444	—	—	519739,53	1374254,54	—	0,03	—
445	—	—	519739,51	1374255,70	—	0,03	—
н14У	—	—	519728,05	1374256,58	Геодезический метод	0,10	$M_t = \sqrt{m_0^2 + m_1^2}$
н13У	—	—	519724,38	1374214,36	Геодезический метод	0,10	$M_t = \sqrt{m_0^2 + m_1^2}$
н81У	—	—	519739,88	1374214,42	—	0,10	—

КАРТА-ПЛАН ТЕРРИТОРИИ

Сведения об уточняемых земельных участках, необходимые для исправления реестровых ошибок в сведениях о местоположении их границ

2. Сведения о частях границ уточняемого земельного участка с кадастровым номером 30:03:050105:170

Обозначение части границ		Горизонтальное проложение (S), м	Описание прохождения части границ	Отметка о наличии земельного спора о местоположении границ земельного участка
от т.	до т.			
1	2	3	4	5
н81У	444	40,12	—	—
444	445	1,16	—	—
445	н14У	11,49	—	—
н14У	н13У	42,38	—	—
н13У	н81У	15,50	—	—

3. Характеристики уточняемого земельного участка с кадастровым номером 30:03:050105:170

№ п/п	Наименование характеристик земельного участка	Значение характеристики
1	2	3
1	Площадь земельного участка ± величина погрешности определения площади ($P \pm \Delta P$), м ²	564±—
2	Формула, примененная для расчета предельной допустимой погрешности определения площади земельного участка (ΔP), м ²	—
3	Иные сведения	—

1. Сведения о характерных точках границы уточняемого земельного участка с кадастровым номером 30:03:050105:223

Зона № —

Обозначение характерных точек границ	Существующие координаты, м		Уточненные координаты, м		Метод определения координат	Средняя квадратическая погрешность определения координат характерной точки (M_t), м	Формулы, примененные для расчета средней квадратической погрешности определения координат характерной точки (M_t), м
	X	Y	X	Y			
1	2	3	4	5	6	7	8
н82У	—	—	519993,34	1374567,41	—	0,10	—
н83У	—	—	519993,01	1374578,58	—	0,10	—
н84У	—	—	519992,36	1374588,65	—	0,10	—
н85У	—	—	519971,33	1374591,06	—	0,10	—
н86У	—	—	519969,25	1374569,49	—	0,10	—

КАРТА-ПЛАН ТЕРРИТОРИИ

Сведения об уточняемых земельных участках, необходимые для исправления реестровых ошибок в сведениях о местоположении их границ

н82У	—	—	519993,34	1374567,41	—	0,10	—
------	---	---	-----------	------------	---	------	---

2. Сведения о частях границ уточняемого земельного участка с кадастровым номером 30:03:050105:223

Обозначение части границ		Горизонтальное проложение (S), м	Описание прохождения части границ	Отметка о наличии земельного спора о местоположении границ земельного участка
от т.	до т.			
1	2	3	4	5
н82У	н83У	11,17	—	—
н83У	н84У	10,09	—	—
н84У	н85У	21,17	—	—
н85У	н86У	21,67	—	—
н86У	н82У	24,18	—	—

3. Характеристики уточняемого земельного участка с кадастровым номером 30:03:050105:223

№ п/п	Наименование характеристик земельного участка	Значение характеристики
1	2	3
1	Площадь земельного участка ± величина погрешности определения площади ($P \pm \Delta P$), м ²	486±—
2	Формула, примененная для расчета предельной допустимой погрешности определения площади земельного участка (ΔP), м ²	—
3	Иные сведения	—

1. Сведения о характерных точках границы уточняемого земельного участка с кадастровым номером 30:03:050105:231

Зона № —

Обозначение характерных точек границ	Существующие координаты, м		Уточненные координаты, м		Метод определения координат	Средняя квадратическая погрешность определения координат характерной точки (M_t), м	Формулы, примененные для расчета средней квадратической погрешности определения координат характерной точки (M_t), м
	X	Y	X	Y			
1	2	3	4	5	6	7	8
н87У	—	—	519849,76	1374604,97	—	0,10	—
н88У	—	—	519848,34	1374621,77	—	0,10	—
н89У	—	—	519847,94	1374628,37	—	0,10	—
н90У	—	—	519845,38	1374646,25	—	0,10	—

КАРТА-ПЛАН ТЕРРИТОРИИ

Сведения об уточняемых земельных участках, необходимые для исправления реестровых ошибок в сведениях о местоположении их границ

н91У	—	—	519837,93	1374645,21	—	0,10	—
н92У	—	—	519821,07	1374645,04	—	0,10	—
н93У	—	—	519818,99	1374613,18	—	0,10	—
н87У	—	—	519849,76	1374604,97	—	0,10	—

2. Сведения о частях границ уточняемого земельного участка с кадастровым номером 30:03:050105:231

Обозначение части границ		Горизонтальное проложение (S), м	Описание прохождения части границ	Отметка о наличии земельного спора о местоположении границ земельного участка
от т.	до т.			
1	2	3	4	5
н87У	н88У	16,86	—	—
н88У	н89У	6,61	—	—
н89У	н90У	18,06	—	—
н90У	н91У	7,52	—	—
н91У	н92У	16,86	—	—
н92У	н93У	31,93	—	—
н93У	н87У	31,85	—	—

3. Характеристики уточняемого земельного участка с кадастровым номером 30:03:050105:231

№ п/п	Наименование характеристик земельного участка	Значение характеристики
1	2	3
1	Площадь земельного участка ± величина погрешности определения площади ($P \pm \Delta P$), м ²	1007±—
2	Формула, примененная для расчета предельной допустимой погрешности определения площади земельного участка (ΔP), м ²	—
3	Иные сведения	—

1. Сведения о характерных точках границы уточняемого земельного участка с кадастровым номером 30:03:050105:232

Зона № —

Обозначение характерных точек границ	Существующие координаты, м		Уточненные координаты, м		Метод определения координат	Средняя квадратическая погрешность определения координат характерной точки (M_t), м	Формулы, примененные для расчета средней квадратической погрешности определения координат характерной точки (M_t), м
	X	Y	X	Y			

КАРТА-ПЛАН ТЕРРИТОРИИ

Сведения об уточняемых земельных участках, необходимые для исправления реестровых ошибок в сведениях о местоположении их границ

1	2	3	4	5	6	7	8
н94У	—	—	519925,15	1374526,54	—	0,10	—
н95У	—	—	519931,15	1374551,26	—	0,10	—
н96У	—	—	519912,75	1374557,33	—	0,10	—
н97У	—	—	519903,83	1374531,00	—	0,10	—
н94У	—	—	519925,15	1374526,54	—	0,10	—

2. Сведения о частях границ уточняемого земельного участка с кадастровым номером 30:03:050105:232

Обозначение части границ		Горизонтальное проложение (S), м	Описание прохождения части границ	Отметка о наличии земельного спора о местоположении границ земельного участка
от т.	до т.			
1	2	3	4	5
н94У	н95У	25,44	—	—
н95У	н96У	19,38	—	—
н96У	н97У	27,80	—	—
н97У	н94У	21,78	—	—

3. Характеристики уточняемого земельного участка с кадастровым номером 30:03:050105:232

№ п/п	Наименование характеристик земельного участка	Значение характеристики
1	2	3
1	Площадь земельного участка ± величина погрешности определения площади ($P \pm \Delta P$), м ²	546±—
2	Формула, примененная для расчета предельной допустимой погрешности определения площади земельного участка (ΔP), м ²	—
3	Иные сведения	—

1. Сведения о характерных точках границы уточняемого земельного участка с кадастровым номером 30:03:050105:238

Зона № —

Обозначение характерных точек границ	Существующие координаты, м		Уточненные координаты, м		Метод определения координат	Средняя квадратическая погрешность определения координат характерной точки (M_t), м	Формулы, примененные для расчета средней квадратической погрешности определения координат характерной точки (M_t), м
	X	Y	X	Y			
1	2	3	4	5	6	7	8

КАРТА-ПЛАН ТЕРРИТОРИИ

**Сведения об уточняемых земельных участках, необходимые для исправления реестровых ошибок
в сведениях о местоположении их границ**

н98У	—	—	519740,40	1374678,06	—	0,10	—
н99У	—	—	519743,02	1374700,56	—	0,10	—
н100У	—	—	519737,64	1374701,20	—	0,10	—
н101У	—	—	519721,49	1374706,62	—	0,10	—
н102У	—	—	519715,44	1374689,51	—	0,10	—
н103У	—	—	519725,00	1374685,49	—	0,10	—
н104У	—	—	519731,47	1374680,58	—	0,10	—
н98У	—	—	519740,40	1374678,06	—	0,10	—

2. Сведения о частях границ уточняемого земельного участка с кадастровым номером 30:03:050105:238

Обозначение части границ		Горизонтальное проложение (S), м	Описание прохождения части границ	Отметка о наличии земельного спора о местоположении границ земельного участка
от т.	до т.			
1	2	3	4	5
н98У	н99У	22,65	—	—
н99У	н100У	5,42	—	—
н100У	н101У	17,04	—	—
н101У	н102У	18,15	—	—
н102У	н103У	10,37	—	—
н103У	н104У	8,12	—	—
н104У	н98У	9,28	—	—

3. Характеристики уточняемого земельного участка с кадастровым номером 30:03:050105:238

№ п/п	Наименование характеристик земельного участка	Значение характеристики
1	2	3
1	Площадь земельного участка ± величина погрешности определения площади ($P \pm \Delta P$), м ²	498±—
2	Формула, примененная для расчета предельной допустимой погрешности определения площади земельного участка (ΔP), м ²	—
3	Иные сведения	—

КАРТА-ПЛАН ТЕРРИТОРИИ

**Сведения об уточняемых земельных участках, необходимые для исправления реестровых ошибок
в сведениях о местоположении их границ**

1. Сведения о характерных точках границы уточняемого земельного участка с кадастровым номером 30:03:050105:245

Зона № —

Обозначение характерных точек границ	Существующие координаты, м		Уточненные координаты, м		Метод определения координат	Средняя квадратическая погрешность определения координат характерной точки (M _t), м	Формулы, примененные для расчета средней квадратической погрешности определения координат характерной точки (M _t), м
	X	Y	X	Y			
1	2	3	4	5	6	7	8
150	519749,31	1374590,03	—	—	—	0,03	—
169	519755,92	1374614,52	—	—	—	0,03	—
168	519752,82	1374615,58	—	—	—	0,03	—
167	519752,88	1374615,77	—	—	—	0,03	—
166	519749,41	1374617,12	—	—	—	0,03	—
165	519740,97	1374620,04	—	—	—	0,03	—
164	519737,00	1374622,09	—	—	—	0,03	—
163	519734,04	1374623,40	—	—	—	0,03	—
162	519733,12	1374622,96	—	—	—	0,03	—
161	519730,35	1374616,53	—	—	—	0,03	—
160	519728,75	1374612,54	—	—	—	0,03	—
159	519727,14	1374608,15	—	—	—	0,03	—
158	519726,31	1374606,31	—	—	—	0,03	—
157	519725,81	1374606,45	—	—	—	0,03	—
156	519723,25	1374598,59	—	—	—	0,03	—
154	519732,18	1374595,79	—	—	—	0,03	—
153	519736,37	1374593,63	—	—	—	0,03	—
151	519743,34	1374591,54	—	—	—	0,03	—
150	519749,31	1374590,03	—	—	—	0,03	—

2. Сведения о частях границ уточняемого земельного участка с кадастровым номером 30:03:050105:245

Обозначение части границ		Горизонтальное проложение (S), м	Описание прохождения части границ	Отметка о наличии земельного спора о местоположении границ земельного участка
от т.	до т.			

КАРТА-ПЛАН ТЕРРИТОРИИ

**Сведения об уточняемых земельных участках, необходимые для исправления реестровых ошибок
в сведениях о местоположении их границ**

1	2	3	4	5
150	169	25,37	—	—
169	168	3,28	—	—
168	167	0,20	—	—
167	166	3,72	—	—
166	165	8,93	—	—
165	164	4,47	—	—
164	163	3,24	—	—
163	162	1,02	—	—
162	161	7,00	—	—
161	160	4,30	—	—
160	159	4,68	—	—
159	158	2,02	—	—
158	157	0,52	—	—
157	156	8,27	—	—
156	154	9,36	—	—
154	153	4,71	—	—
153	151	7,28	—	—
151	150	6,16	—	—

3. Характеристики уточняемого земельного участка с кадастровым номером 30:03:050105:245

№ п/п	Наименование характеристик земельного участка	Значение характеристики
1	2	3
1	Площадь земельного участка ± величина погрешности определения площади ($P \pm \Delta P$), м ²	681±—
2	Формула, примененная для расчета предельной допустимой погрешности определения площади земельного участка (ΔP), м ²	—
3	Иные сведения	—

КАРТА-ПЛАН ТЕРРИТОРИИ

**Сведения об уточняемых земельных участках, необходимые для исправления реестровых ошибок
в сведениях о местоположении их границ**

1. Сведения о характерных точках границы уточняемого земельного участка с кадастровым номером 30:03:050105:247

Зона № —

Обозначение характерных точек границ	Существующие координаты, м		Уточненные координаты, м		Метод определения координат	Средняя квадратическая погрешность определения координат характерной точки (M _t), м	Формулы, примененные для расчета средней квадратической погрешности определения координат характерной точки (M _t), м
	X	Y	X	Y			
1	2	3	4	5	6	7	8
156	519723,25	1374598,59	—	—	—	0,03	—
157	519725,81	1374606,45	—	—	—	0,03	—
158	519726,31	1374606,31	—	—	—	0,03	—
159	519727,14	1374608,15	—	—	—	0,03	—
160	519728,75	1374612,54	—	—	—	0,03	—
161	519730,35	1374616,53	—	—	—	0,03	—
162	519733,12	1374622,96	—	—	—	0,03	—
177	519735,15	1374628,30	—	—	—	0,03	—
176	519721,92	1374632,79	—	—	—	0,03	—
н48У	—	—	519713,74	1374607,88	—	0,10	—
175	519712,44	1374603,99	—	—	—	0,03	—
174	519713,09	1374603,87	—	—	—	0,03	—
173	519712,69	1374602,32	—	—	—	0,03	—
172	519718,27	1374600,50	—	—	—	0,03	—
171	519718,14	1374600,03	—	—	—	0,03	—
170	519720,39	1374599,53	—	—	—	0,03	—
156	519723,25	1374598,59	—	—	—	0,03	—

2. Сведения о частях границ уточняемого земельного участка с кадастровым номером 30:03:050105:247

Обозначение части границ		Горизонтальное проложение (S), м	Описание прохождения части границ	Отметка о наличии земельного спора о местоположении границ земельного участка
от т.	до т.			
1	2	3	4	5
156	157	8,27	—	—

КАРТА-ПЛАН ТЕРРИТОРИИ

Сведения об уточняемых земельных участках, необходимые для исправления реестровых ошибок в сведениях о местоположении их границ

1	2	3	4	5	6	7	8
н105У	—	—	519889,97	1374457,26	—	0,10	—
н106У	—	—	519890,63	1374485,73	—	0,10	—
н107У	—	—	519872,78	1374488,91	—	0,10	—
н108У	—	—	519872,18	1374458,70	—	0,10	—
н105У	—	—	519889,97	1374457,26	—	0,10	—

2. Сведения о частях границ уточняемого земельного участка с кадастровым номером 30:03:050105:302

Обозначение части границ		Горизонтальное проложение (S), м	Описание прохождения части границ	Отметка о наличии земельного спора о местоположении границ земельного участка
от т.	до т.			
1	2	3	4	5
н105У	н106У	28,48	—	—
н106У	н107У	18,13	—	—
н107У	н108У	30,22	—	—
н108У	н105У	17,85	—	—

3. Характеристики уточняемого земельного участка с кадастровым номером 30:03:050105:302

№ п/п	Наименование характеристик земельного участка	Значение характеристики
1	2	3
1	Площадь земельного участка ± величина погрешности определения площади ($P \pm \Delta P$), м ²	524±—
2	Формула, примененная для расчета предельной допустимой погрешности определения площади земельного участка (ΔP), м ²	—
3	Иные сведения	—

1. Сведения о характерных точках границы уточняемого земельного участка с кадастровым номером 30:03:050105:305

Зона № —

Обозначение характерных точек границ	Существующие координаты, м		Уточненные координаты, м		Метод определения координат	Средняя квадратическая погрешность определения координат характерной точки (M_t), м	Формулы, примененные для расчета средней квадратической погрешности определения координат характерной точки (M_t), м
	X	Y	X	Y			
1	2	3	4	5	6	7	8

КАРТА-ПЛАН ТЕРРИТОРИИ

**Сведения об уточняемых земельных участках, необходимые для исправления реестровых ошибок
в сведениях о местоположении их границ**

446	—	—	520217,66	1374402,19	—	0,10	—
н109У	—	—	520217,26	1374416,50	—	0,10	—
н110У	—	—	520216,38	1374432,38	—	0,10	—
н111У	—	—	520215,18	1374445,46	—	0,10	—
н11У	—	—	520197,60	1374442,78	Геодезический метод	0,10	$M_t = \sqrt{m_0^2 + m_1^2}$
н10У	—	—	520200,50	1374412,89	Геодезический метод	0,10	$M_t = \sqrt{m_0^2 + m_1^2}$
442	—	—	520202,37	1374405,23	—	0,10	—
447	—	—	520202,76	1374403,40	—	0,10	—
446	—	—	520217,66	1374402,19	—	0,10	—

2. Сведения о частях границ уточняемого земельного участка с кадастровым номером 30:03:050105:305

Обозначение части границ		Горизонтальное проложение (S), м	Описание прохождения части границ	Отметка о наличии земельного спора о местоположении границ земельного участка
от т.	до т.			
1	2	3	4	5
446	н109У	14,32	—	—
н109У	н110У	15,90	—	—
н110У	н111У	13,13	—	—
н111У	н11У	17,78	—	—
н11У	н10У	30,03	—	—
н10У	442	7,88	—	—
442	447	1,87	—	—
447	446	14,95	—	—

3. Характеристики уточняемого земельного участка с кадастровым номером 30:03:050105:305

№ п/п	Наименование характеристик земельного участка	Значение характеристики
1	2	3
1	Площадь земельного участка ± величина погрешности определения площади (P ± ΔP), м ²	706±—
2	Формула, примененная для расчета предельной допустимой погрешности определения площади земельного участка (ΔP), м ²	—
3	Иные сведения	—

КАРТА-ПЛАН ТЕРРИТОРИИ

**Сведения об уточняемых земельных участках, необходимые для исправления реестровых ошибок
в сведениях о местоположении их границ**

1. Сведения о характерных точках границы уточняемого земельного участка с кадастровым номером 30:03:050105:315

Зона № —

Обозначение характерных точек границ	Существующие координаты, м		Уточненные координаты, м		Метод определения координат	Средняя квадратическая погрешность определения координат характерной точки (M _t), м	Формулы, примененные для расчета средней квадратической погрешности определения координат характерной точки (M _t), м
	X	Y	X	Y			
1	2	3	4	5	6	7	8
н112У	—	—	520018,10	1374387,10	—	0,10	—
н113У	—	—	520015,29	1374415,29	—	0,10	—
н114У	—	—	520014,33	1374424,32	—	0,10	—
н115У	—	—	520011,87	1374426,51	—	0,10	—
н116У	—	—	519973,95	1374420,35	—	0,10	—
н117У	—	—	519974,20	1374415,00	—	0,10	—
н118У	—	—	519966,67	1374413,50	—	0,10	—
н119У	—	—	519971,95	1374386,15	—	0,10	—
н120У	—	—	519981,82	1374384,08	—	0,10	—
н121У	—	—	520002,73	1374385,01	—	0,10	—
н112У	—	—	520018,10	1374387,10	—	0,10	—

2. Сведения о частях границ уточняемого земельного участка с кадастровым номером 30:03:050105:315

Обозначение части границ		Горизонтальное проложение (S), м	Описание прохождения части границ	Отметка о наличии земельного спора о местоположении границ земельного участка
от т.	до т.			
1	2	3	4	5
н112У	н113У	28,33	—	—
н113У	н114У	9,08	—	—
н114У	н115У	3,29	—	—
н115У	н116У	38,42	—	—
н116У	н117У	5,36	—	—
н117У	н118У	7,68	—	—
н118У	н119У	27,85	—	—

КАРТА-ПЛАН ТЕРРИТОРИИ

Сведения об уточняемых земельных участках, необходимые для исправления реестровых ошибок в сведениях о местоположении их границ

н119У	н120У	10,08	—	—
н120У	н121У	20,93	—	—
н121У	н112У	15,51	—	—

3. Характеристики уточняемого земельного участка с кадастровым номером 30:03:050105:315

№ п/п	Наименование характеристик земельного участка	Значение характеристики
1	2	3
1	Площадь земельного участка ± величина погрешности определения площади ($P \pm \Delta P$), м ²	1762±—
2	Формула, примененная для расчета предельной допустимой погрешности определения площади земельного участка (ΔP), м ²	—
3	Иные сведения	—

1. Сведения о характерных точках границы уточняемого земельного участка с кадастровым номером 30:03:050105:337

Зона № —

Обозначение характерных точек границ	Существующие координаты, м		Уточненные координаты, м		Метод определения координат	Средняя квадратическая погрешность определения координат характерной точки (M_t), м	Формулы, примененные для расчета средней квадратической погрешности определения координат характерной точки (M_t), м
	X	Y	X	Y			
1	2	3	4	5	6	7	8
н122У	—	—	520022,54	1374361,09	—	0,10	—
н112У	—	—	520018,10	1374387,10	—	0,10	—
н121У	—	—	520002,73	1374385,01	—	0,10	—
н123У	—	—	520005,57	1374359,44	—	0,10	—
н122У	—	—	520022,54	1374361,09	—	0,10	—

2. Сведения о частях границ уточняемого земельного участка с кадастровым номером 30:03:050105:337

Обозначение части границ		Горизонтальное проложение (S), м	Описание прохождения части границ	Отметка о наличии земельного спора о местоположении границ земельного участка
от т.	до т.			
1	2	3	4	5
н122У	н112У	26,39	—	—
н112У	н121У	15,51	—	—

КАРТА-ПЛАН ТЕРРИТОРИИ

Сведения об уточняемых земельных участках, необходимые для исправления реестровых ошибок в сведениях о местоположении их границ

н121У	н123У	25,73	—	—
н123У	н122У	17,05	—	—

3. Характеристики уточняемого земельного участка с кадастровым номером 30:03:050105:337

№ п/п	Наименование характеристик земельного участка	Значение характеристики
1	2	3
1	Площадь земельного участка ± величина погрешности определения площади ($P \pm \Delta P$), м ²	424±—
2	Формула, примененная для расчета предельной допустимой погрешности определения площади земельного участка (ΔP), м ²	—
3	Иные сведения	—

1. Сведения о характерных точках границы уточняемого земельного участка с кадастровым номером 30:03:050105:415

Зона № —

Обозначение характерных точек границ	Существующие координаты, м		Уточненные координаты, м		Метод определения координат	Средняя квадратическая погрешность определения координат характерной точки (M_t), м	Формулы, примененные для расчета средней квадратической погрешности определения координат характерной точки (M_t), м
	Х	У	Х	У			
1	2	3	4	5	6	7	8
н124У	—	—	519766,24	1374675,43	—	0,10	—
н125У	—	—	519768,59	1374697,17	—	0,10	—
н99У	—	—	519743,02	1374700,56	—	0,10	—
н98У	—	—	519740,40	1374678,06	—	0,10	—
н124У	—	—	519766,24	1374675,43	—	0,10	—

2. Сведения о частях границ уточняемого земельного участка с кадастровым номером 30:03:050105:415

Обозначение части границ		Горизонтальное проложение (S), м	Описание прохождения части границ	Отметка о наличии земельного спора о местоположении границ земельного участка
от т.	до т.			
1	2	3	4	5
н124У	н125У	21,87	—	—
н125У	н99У	25,79	—	—
н99У	н98У	22,65	—	—

КАРТА-ПЛАН ТЕРРИТОРИИ

Сведения об уточняемых земельных участках, необходимые для исправления реестровых ошибок в сведениях о местоположении их границ

н98У	н124У	25,97	—	—
------	-------	-------	---	---

3. Характеристики уточняемого земельного участка с кадастровым номером 30:03:050105:415

№ п/п	Наименование характеристик земельного участка	Значение характеристики
1	2	3
1	Площадь земельного участка ± величина погрешности определения площади ($P \pm \Delta P$), м ²	576±—
2	Формула, примененная для расчета предельной допустимой погрешности определения площади земельного участка (ΔP), м ²	—
3	Иные сведения	—

1. Сведения о характерных точках границы уточняемого земельного участка с кадастровым номером 30:03:050105:423

Зона № —

Обозначение характерных точек границ	Существующие координаты, м		Уточненные координаты, м		Метод определения координат	Средняя квадратическая погрешность определения координат характерной точки (M_t), м	Формулы, примененные для расчета средней квадратической погрешности определения координат характерной точки (M_t), м
	X	Y	X	Y			
1	2	3	4	5	6	7	8
н126У	—	—	519795,23	1374622,49	—	0,10	—
н127У	—	—	519800,59	1374646,25	—	0,10	—
258	519797,64	1374646,69	—	—	—	0,03	—
253	519778,25	1374649,00	—	—	—	0,03	—
252	519778,01	1374646,60	—	—	—	0,03	—
251	519777,59	1374642,67	—	—	—	0,03	—
250	519777,78	1374642,55	—	—	—	0,03	—
249	519777,00	1374636,29	—	—	—	0,03	—
248	519775,11	1374628,12	—	—	—	0,03	—
247	519775,05	1374627,81	—	—	—	0,03	—
246	519782,02	1374626,08	—	—	—	0,03	—
н126У	—	—	519795,23	1374622,49	—	0,10	—

КАРТА-ПЛАН ТЕРРИТОРИИ

Сведения об уточняемых земельных участках, необходимые для исправления реестровых ошибок в сведениях о местоположении их границ

2. Сведения о частях границ уточняемого земельного участка с кадастровым номером 30:03:050105:423

Обозначение части границ		Горизонтальное проложение (S), м	Описание прохождения части границ	Отметка о наличии земельного спора о местоположении границ земельного участка
от т.	до т.			
1	2	3	4	5
н126У	н127У	24,36	—	—
н127У	258	2,98	—	—
258	253	19,53	—	—
253	252	2,41	—	—
252	251	3,95	—	—
251	250	0,22	—	—
250	249	6,31	—	—
249	248	8,39	—	—
248	247	0,32	—	—
247	246	7,18	—	—
246	н126У	13,69	—	—

3. Характеристики уточняемого земельного участка с кадастровым номером 30:03:050105:423

№ п/п	Наименование характеристик земельного участка	Значение характеристики
1	2	3
1	Площадь земельного участка ± величина погрешности определения площади ($P \pm \Delta P$), м ²	487±—
2	Формула, примененная для расчета предельной допустимой погрешности определения площади земельного участка (ΔP), м ²	—
3	Иные сведения	—

1. Сведения о характерных точках границы уточняемого земельного участка с кадастровым номером 30:03:050105:442

Зона № —

Обозначение характерных точек границ	Существующие координаты, м		Уточненные координаты, м		Метод определения координат	Средняя квадратическая погрешность определения координат характерной точки (M_t), м	Формулы, примененные для расчета средней квадратической погрешности определения координат характерной точки (M_t), м
	X	Y	X	Y			

КАРТА-ПЛАН ТЕРРИТОРИИ

**Сведения об уточняемых земельных участках, необходимые для исправления реестровых ошибок
в сведениях о местоположении их границ**

1	2	3	4	5	6	7	8
263	520193,40	1374243,54	—	—	—	0,10	—
220	520191,08	1374259,57	—	—	—	0,10	—
221	520186,81	1374258,97	—	—	—	0,10	—
36	520185,63	1374267,71	—	—	—	0,10	—
37	520152,15	1374261,63	—	—	—	0,10	—
38	520156,46	1374237,78	—	—	—	0,10	—
263	520193,40	1374243,54	—	—	—	0,10	—

2. Сведения о частях границ уточняемого земельного участка с кадастровым номером 30:03:050105:442

Обозначение части границ		Горизонтальное проложение (S), м	Описание прохождения части границ	Отметка о наличии земельного спора о местоположении границ земельного участка
от т.	до т.			
1	2	3	4	5
263	220	16,20	—	—
220	221	4,31	—	—
221	36	8,82	—	—
36	37	34,03	—	—
37	38	24,24	—	—
38	263	37,39	—	—

3. Характеристики уточняемого земельного участка с кадастровым номером 30:03:050105:442

№ п/п	Наименование характеристик земельного участка	Значение характеристики
1	2	3
1	Площадь земельного участка ± величина погрешности определения площади ($P \pm \Delta P$), м ²	896±—
2	Формула, примененная для расчета предельной допустимой погрешности определения площади земельного участка (ΔP), м ²	—
3	Иные сведения	—

КАРТА-ПЛАН ТЕРРИТОРИИ

Сведения об уточняемых земельных участках, необходимые для исправления реестровых ошибок в сведениях о местоположении их границ

1. Сведения о характерных точках границы уточняемого земельного участка с кадастровым номером 30:03:050105:443

Зона № —

Обозначение характерных точек границ	Существующие координаты, м		Уточненные координаты, м		Метод определения координат	Средняя квадратическая погрешность определения координат характерной точки (M _t), м	Формулы, примененные для расчета средней квадратической погрешности определения координат характерной точки (M _t), м
	X	Y	X	Y			
1	2	3	4	5	6	7	8
265	520188,00	1374359,12	—	—	—	0,10	—
266	520192,05	1374371,28	—	—	—	0,10	—
30	520183,54	1374374,35	—	—	—	0,10	—
29	520179,79	1374362,83	—	—	—	0,10	—
28	520175,98	1374355,34	—	—	—	0,10	—
264	520187,00	1374356,10	—	—	—	0,10	—
265	520188,00	1374359,12	—	—	—	0,10	—

2. Сведения о частях границ уточняемого земельного участка с кадастровым номером 30:03:050105:443

Обозначение части границ		Горизонтальное проложение (S), м	Описание прохождения части границ	Отметка о наличии земельного спора о местоположении границ земельного участка
от т.	до т.			
1	2	3	4	5
265	266	12,82	—	—
266	30	9,05	—	—
30	29	12,11	—	—
29	28	8,40	—	—
28	264	11,05	—	—
264	265	3,18	—	—

3. Характеристики уточняемого земельного участка с кадастровым номером 30:03:050105:443

№ п/п	Наименование характеристик земельного участка	Значение характеристики
1	2	3
1	Площадь земельного участка ± величина погрешности определения площади (P ± ΔP), м ²	166±—

КАРТА-ПЛАН ТЕРРИТОРИИ

Сведения об уточняемых земельных участках, необходимые для исправления реестровых ошибок в сведениях о местоположении их границ

1	2	3
2	Формула, примененная для расчета предельной допустимой погрешности определения площади земельного участка (ΔP), м ²	—
3	Иные сведения	—

1. Сведения о характерных точках границы уточняемого земельного участка с кадастровым номером 30:03:050105:445

Зона № —

Обозначение характерных точек границ	Существующие координаты, м		Уточненные координаты, м		Метод определения координат	Средняя квадратическая погрешность определения координат характерной точки (M_t), м	Формулы, примененные для расчета средней квадратической погрешности определения координат характерной точки (M_t), м
	X	Y	X	Y			
1	2	3	4	5	6	7	8
268	520286,47	1374254,28	—	—	—	0,10	—
269	520298,97	1374255,34	—	—	—	0,10	—
270	520293,69	1374282,91	—	—	—	0,03	—
271	520292,87	1374287,19	—	—	—	0,03	—
272	520287,76	1374286,64	—	—	—	0,03	—
273	520285,08	1374313,42	—	—	—	0,03	—
274	520255,07	1374313,22	—	—	—	0,03	—
275	520249,42	1374312,83	—	—	—	0,10	—
276	520248,70	1374307,86	—	—	—	0,10	—
277	520248,68	1374301,86	—	—	—	0,10	—
278	520248,60	1374290,59	—	—	—	0,10	—
279	520244,17	1374290,19	—	—	—	0,10	—
280	520244,78	1374283,53	—	—	—	0,10	—
281	520232,89	1374282,45	—	—	—	0,10	—
282	520232,94	1374281,85	—	—	—	0,10	—
283	520228,68	1374281,31	—	—	—	0,10	—
284	520228,19	1374281,25	—	—	—	0,10	—
285	520228,12	1374284,79	—	—	—	0,10	—
227	520228,04	1374288,74	—	—	—	0,10	—

КАРТА-ПЛАН ТЕРРИТОРИИ

**Сведения об уточняемых земельных участках, необходимые для исправления реестровых ошибок
в сведениях о местоположении их границ**

228	520225,83	1374288,58	—	—	—	0,10	—
216	520225,52	1374280,26	—	—	—	0,10	—
217	520227,37	1374280,70	—	—	—	0,10	—
119	520227,28	1374267,91	—	—	—	0,10	—
120	520227,27	1374266,89	—	—	—	0,10	—
121	520229,62	1374249,94	—	—	—	0,10	—
267	520229,83	1374248,24	—	—	—	0,10	—
268	520286,47	1374254,28	—	—	—	0,10	—

2. Сведения о частях границ уточняемого земельного участка с кадастровым номером 30:03:050105:445

Обозначение части границ		Горизонтальное проложение (S), м	Описание прохождения части границ	Отметка о наличии земельного спора о местоположении границ земельного участка
от т.	до т.			
1	2	3	4	5
268	269	12,54	—	—
269	270	28,07	—	—
270	271	4,36	—	—
271	272	5,14	—	—
272	273	26,91	—	—
273	274	30,01	—	—
274	275	5,66	—	—
275	276	5,02	—	—
276	277	6,00	—	—
277	278	11,27	—	—
278	279	4,45	—	—
279	280	6,69	—	—
280	281	11,94	—	—
281	282	0,60	—	—
282	283	4,29	—	—
283	284	0,49	—	—
284	285	3,54	—	—
285	227	3,95	—	—
227	228	2,22	—	—
228	216	8,33	—	—
216	217	1,90	—	—

КАРТА-ПЛАН ТЕРРИТОРИИ

**Сведения об уточняемых земельных участках, необходимые для исправления реестровых ошибок
в сведениях о местоположении их границ**

217	119	12,79	—	—
119	120	1,02	—	—
120	121	17,11	—	—
121	267	1,71	—	—
267	268	56,96	—	—

3. Характеристики уточняемого земельного участка с кадастровым номером 30:03:050105:445

№ п/п	Наименование характеристик земельного участка	Значение характеристики
1	2	3
1	Площадь земельного участка ± величина погрешности определения площади ($P \pm \Delta P$), м ²	3350±—
2	Формула, примененная для расчета предельной допустимой погрешности определения площади земельного участка (ΔP), м ²	—
3	Иные сведения	—

1. Сведения о характерных точках границы уточняемого земельного участка с кадастровым номером 30:03:050105:447

Зона № —

Обозначение характерных точек границ	Существующие координаты, м		Уточненные координаты, м		Метод определения координат	Средняя квадратическая погрешность определения координат характерной точки (M_i), м	Формулы, примененные для расчета средней квадратической погрешности определения координат характерной точки (M_i), м
	X	Y	X	Y			
1	2	3	4	5	6	7	8
н128У	—	—	519607,32	1374191,64	—	0,10	—
н129У	—	—	519610,76	1374216,16	—	0,10	—
н130У	—	—	519589,96	1374216,71	—	0,10	—
н131У	—	—	519589,46	1374191,75	—	0,10	—
н132У	—	—	519595,97	1374191,42	—	0,10	—
н133У	—	—	519598,15	1374192,04	—	0,10	—
н128У	—	—	519607,32	1374191,64	—	0,10	—

КАРТА-ПЛАН ТЕРРИТОРИИ

Сведения об уточняемых земельных участках, необходимые для исправления реестровых ошибок в сведениях о местоположении их границ

2. Сведения о частях границ уточняемого земельного участка с кадастровым номером 30:03:050105:447

Обозначение части границ		Горизонтальное проложение (S), м	Описание прохождения части границ	Отметка о наличии земельного спора о местоположении границ земельного участка
от т.	до т.			
1	2	3	4	5
н128У	н129У	24,76	—	—
н129У	н130У	20,81	—	—
н130У	н131У	24,97	—	—
н131У	н132У	6,52	—	—
н132У	н133У	2,27	—	—
н133У	н128У	9,18	—	—

3. Характеристики уточняемого земельного участка с кадастровым номером 30:03:050105:447

№ п/п	Наименование характеристик земельного участка	Значение характеристики
1	2	3
1	Площадь земельного участка ± величина погрешности определения площади ($P \pm \Delta P$), м ²	478±—
2	Формула, примененная для расчета предельной допустимой погрешности определения площади земельного участка (ΔP), м ²	—
3	Иные сведения	—

1. Сведения о характерных точках границы уточняемого земельного участка с кадастровым номером 30:03:050105:461

Зона № —

Обозначение характерных точек границ	Существующие координаты, м		Уточненные координаты, м		Метод определения координат	Средняя квадратическая погрешность определения координат характерной точки (M_t), м	Формулы, примененные для расчета средней квадратической погрешности определения координат характерной точки (M_t), м
	X	Y	X	Y			
1	2	3	4	5	6	7	8
н134У	—	—	519771,49	1374546,88	—	0,10	—
н135У	—	—	519778,78	1374571,51	—	0,10	—
н136У	—	—	519760,87	1374576,55	—	0,10	—
н137У	—	—	519754,08	1374553,45	—	0,10	—

КАРТА-ПЛАН ТЕРРИТОРИИ

Сведения об уточняемых земельных участках, необходимые для исправления реестровых ошибок в сведениях о местоположении их границ

н134У	—	—	519771,49	1374546,88	—	0,10	—
-------	---	---	-----------	------------	---	------	---

2. Сведения о частях границ уточняемого земельного участка с кадастровым номером 30:03:050105:461

Обозначение части границ		Горизонтальное проложение (S), м	Описание прохождения части границ	Отметка о наличии земельного спора о местоположении границ земельного участка
от т.	до т.			
1	2	3	4	5
н134У	н135У	25,69	—	—
н135У	н136У	18,61	—	—
н136У	н137У	24,08	—	—
н137У	н134У	18,61	—	—

3. Характеристики уточняемого земельного участка с кадастровым номером 30:03:050105:461

№ п/п	Наименование характеристик земельного участка	Значение характеристики
1	2	3
1	Площадь земельного участка ± величина погрешности определения площади ($P \pm \Delta P$), м ²	462±—
2	Формула, примененная для расчета предельной допустимой погрешности определения площади земельного участка (ΔP), м ²	—
3	Иные сведения	—

1. Сведения о характерных точках границы уточняемого земельного участка с кадастровым номером 30:03:050105:464

Зона № —

Обозначение характерных точек границ	Существующие координаты, м		Уточненные координаты, м		Метод определения координат	Средняя квадратическая погрешность определения координат характерной точки (M_t), м	Формулы, примененные для расчета средней квадратической погрешности определения координат характерной точки (M_t), м
	X	Y	X	Y			
1	2	3	4	5	6	7	8
298	519772,49	1374209,97	—	—	—	0,03	—
297	519772,62	1374209,97	—	—	—	0,03	—
296	519787,50	1374211,07	—	—	—	0,03	—
306	519785,47	1374239,47	—	—	—	0,03	—
305	519782,25	1374239,60	—	—	—	0,03	—

КАРТА-ПЛАН ТЕРРИТОРИИ

**Сведения об уточняемых земельных участках, необходимые для исправления реестровых ошибок
в сведениях о местоположении их границ**

н138У	—	—	519779,71	1374245,71	—	0,10	—
303	519779,63	1374247,54	—	—	—	0,03	—
302	519777,06	1374247,32	—	—	—	0,03	—
301	519771,20	1374246,89	—	—	—	0,03	—
300	519770,95	1374246,87	—	—	—	0,03	—
298	519772,49	1374209,97	—	—	—	0,03	—

2. Сведения о частях границ уточняемого земельного участка с кадастровым номером 30:03:050105:464

Обозначение части границ		Горизонтальное проложение (S), м	Описание прохождения части границ	Отметка о наличии земельного спора о местоположении границ земельного участка
от т.	до т.			
1	2	3	4	5
298	297	0,13	—	—
297	296	14,92	—	—
296	306	28,47	—	—
306	305	3,22	—	—
305	н138У	6,62	—	—
н138У	303	1,83	—	—
303	302	2,58	—	—
302	301	5,88	—	—
301	300	0,25	—	—
300	298	36,93	—	—

3. Характеристики уточняемого земельного участка с кадастровым номером 30:03:050105:464

№ п/п	Наименование характеристик земельного участка	Значение характеристики
1	2	3
1	Площадь земельного участка ± величина погрешности определения площади ($P \pm \Delta P$), м ²	499±—
2	Формула, примененная для расчета предельной допустимой погрешности определения площади земельного участка (ΔP), м ²	—
3	Иные сведения	—

КАРТА-ПЛАН ТЕРРИТОРИИ

**Сведения об уточняемых земельных участках, необходимые для исправления реестровых ошибок
в сведениях о местоположении их границ**

1. Сведения о характерных точках границы уточняемого земельного участка с кадастровым номером 30:03:050105:469

Зона № —

Обозначение характерных точек границ	Существующие координаты, м		Уточненные координаты, м		Метод определения координат	Средняя квадратическая погрешность определения координат характерной точки (M _t), м	Формулы, примененные для расчета средней квадратической погрешности определения координат характерной точки (M _t), м
	X	Y	X	Y			
1	2	3	4	5	6	7	8
н139У	—	—	519691,82	1374324,67	—	0,10	—
н140У	—	—	519694,34	1374350,51	—	0,10	—
н141У	—	—	519679,23	1374353,69	—	0,10	—
н142У	—	—	519678,29	1374348,10	—	0,10	—
н143У	—	—	519672,05	1374348,05	—	0,10	—
н144У	—	—	519671,89	1374355,00	—	0,10	—
н145У	—	—	519657,61	1374354,26	—	0,10	—
н146У	—	—	519655,14	1374349,64	—	0,10	—
н147У	—	—	519646,92	1374348,98	—	0,10	—
н32У	—	—	519635,10	1374351,17	—	0,10	—
н31У	—	—	519633,24	1374328,29	—	0,10	—
н148У	—	—	519657,98	1374330,15	—	0,10	—
н149У	—	—	519659,08	1374321,17	—	0,10	—
н139У	—	—	519691,82	1374324,67	—	0,10	—

2. Сведения о частях границ уточняемого земельного участка с кадастровым номером 30:03:050105:469

Обозначение части границ		Горизонтальное проложение (S), м	Описание прохождения части границ	Отметка о наличии земельного спора о местоположении границ земельного участка
от т.	до т.			
1	2	3	4	5
н139У	н140У	25,96	—	—
н140У	н141У	15,44	—	—
н141У	н142У	5,67	—	—
н142У	н143У	6,24	—	—

КАРТА-ПЛАН ТЕРРИТОРИИ

Сведения об уточняемых земельных участках, необходимые для исправления реестровых ошибок в сведениях о местоположении их границ

н143У	н144У	6,95	—	—
н144У	н145У	14,30	—	—
н145У	н146У	5,24	—	—
н146У	н147У	8,25	—	—
н147У	н32У	12,02	—	—
н32У	н31У	22,96	—	—
н31У	н148У	24,81	—	—
н148У	н149У	9,05	—	—
н149У	н139У	32,93	—	—

3. Характеристики уточняемого земельного участка с кадастровым номером 30:03:050105:469

№ п/п	Наименование характеристик земельного участка	Значение характеристики
1	2	3
1	Площадь земельного участка ± величина погрешности определения площади ($P \pm \Delta P$), м ²	1527±—
2	Формула, примененная для расчета предельной допустимой погрешности определения площади земельного участка (ΔP), м ²	—
3	Иные сведения	—

1. Сведения о характерных точках границы уточняемого земельного участка с кадастровым номером 30:03:050105:470

Зона № —

Обозначение характерных точек границ	Существующие координаты, м		Уточненные координаты, м		Метод определения координат	Средняя квадратическая погрешность определения координат характерной точки (M_t), м	Формулы, примененные для расчета средней квадратической погрешности определения координат характерной точки (M_t), м
	X	Y	X	Y			
1	2	3	4	5	6	7	8
н150У	—	—	519638,93	1374695,34	—	0,10	—
н151У	—	—	519652,30	1374715,83	—	0,10	—
н152У	—	—	519655,24	1374720,46	—	0,10	—
н153У	—	—	519647,98	1374725,23	—	0,10	—
н154У	—	—	519646,59	1374723,20	—	0,10	—

КАРТА-ПЛАН ТЕРРИТОРИИ

**Сведения об уточняемых земельных участках, необходимые для исправления реестровых ошибок
в сведениях о местоположении их границ**

н155У	—	—	519643,96	1374725,03	—	0,10	—
н156У	—	—	519635,11	1374712,31	—	0,10	—
н157У	—	—	519626,95	1374701,64	—	0,10	—
н150У	—	—	519638,93	1374695,34	—	0,10	—

2. Сведения о частях границ уточняемого земельного участка с кадастровым номером 30:03:050105:470

Обозначение части границ		Горизонтальное проложение (S), м	Описание прохождения части границ	Отметка о наличии земельного спора о местоположении границ земельного участка
от т.	до т.			
1	2	3	4	5
н150У	н151У	24,47	—	—
н151У	н152У	5,48	—	—
н152У	н153У	8,69	—	—
н153У	н154У	2,46	—	—
н154У	н155У	3,20	—	—
н155У	н156У	15,50	—	—
н156У	н157У	13,43	—	—
н157У	н150У	13,54	—	—

3. Характеристики уточняемого земельного участка с кадастровым номером 30:03:050105:470

№ п/п	Наименование характеристик земельного участка	Значение характеристики
1	2	3
1	Площадь земельного участка ± величина погрешности определения площади ($P \pm \Delta P$), м ²	375±—
2	Формула, примененная для расчета предельной допустимой погрешности определения площади земельного участка (ΔP), м ²	—
3	Иные сведения	—

КАРТА-ПЛАН ТЕРРИТОРИИ

Сведения об уточняемых земельных участках, необходимые для исправления реестровых ошибок в сведениях о местоположении их границ

1. Сведения о характерных точках границы уточняемого земельного участка с кадастровым номером 30:03:050105:473

Зона № —

Обозначение характерных точек границ	Существующие координаты, м		Уточненные координаты, м		Метод определения координат	Средняя квадратическая погрешность определения координат характерной точки (M _t), м	Формулы, примененные для расчета средней квадратической погрешности определения координат характерной точки (M _t), м
	X	Y	X	Y			
1	2	3	4	5	6	7	8
н47У	—	—	519536,44	1374188,15	—	0,10	—
н46У	—	—	519535,12	1374213,67	—	0,10	—
н158У	—	—	519508,51	1374212,90	—	0,10	—
н6У	—	—	519501,67	1374212,57	Геодезический метод	0,10	$M_t = \sqrt{m_0^2 + m_1^2}$
н5У	—	—	519502,60	1374187,11	Геодезический метод	0,10	$M_t = \sqrt{m_0^2 + m_1^2}$
н47У	—	—	519536,44	1374188,15	—	0,10	—

2. Сведения о частях границ уточняемого земельного участка с кадастровым номером 30:03:050105:473

Обозначение части границ		Горизонтальное проложение (S), м	Описание прохождения части границ	Отметка о наличии земельного спора о местоположении границ земельного участка
от т.	до т.			
1	2	3	4	5
н47У	н46У	25,55	—	—
н46У	н158У	26,62	—	—
н158У	н6У	6,85	—	—
н6У	н5У	25,48	—	—
н5У	н47У	33,86	—	—

3. Характеристики уточняемого земельного участка с кадастровым номером 30:03:050105:473

№ п/п	Наименование характеристик земельного участка	Значение характеристики
1	2	3
1	Площадь земельного участка ± величина погрешности определения площади (P ± ΔP), м ²	860±—

КАРТА-ПЛАН ТЕРРИТОРИИ

**Сведения об уточняемых земельных участках, необходимые для исправления реестровых ошибок
в сведениях о местоположении их границ**

1	2	3
2	Формула, примененная для расчета предельной допустимой погрешности определения площади земельного участка (ΔP), м ²	—
3	Иные сведения	—

1. Сведения о характерных точках границы уточняемого земельного участка с кадастровым номером 30:03:050105:480

Зона № —

Обозначение характерных точек границ	Существующие координаты, м		Уточненные координаты, м		Метод определения координат	Средняя квадратическая погрешность определения координат характерной точки (M_t), м	Формулы, примененные для расчета средней квадратической погрешности определения координат характерной точки (M_t), м
	X	Y	X	Y			
1	2	3	4	5	6	7	8
332	519573,41	1374617,00	—	—	—	0,10	—
333	519579,43	1374633,31	—	—	—	0,10	—
334	519564,18	1374642,36	—	—	—	0,10	—
335	519549,40	1374621,67	—	—	—	0,10	—
336	519562,81	1374612,51	—	—	—	0,10	—
337	519567,00	1374609,85	—	—	—	0,10	—
338	519568,85	1374613,22	—	—	—	0,10	—
331	519571,06	1374612,06	—	—	—	0,10	—
332	519573,41	1374617,00	—	—	—	0,10	—

2. Сведения о частях границ уточняемого земельного участка с кадастровым номером 30:03:050105:480

Обозначение части границ		Горизонтальное проложение (S), м	Описание прохождения части границ	Отметка о наличии земельного спора о местоположении границ земельного участка
от т.	до т.			
1	2	3	4	5
332	333	17,39	—	—
333	334	17,73	—	—
334	335	25,43	—	—
335	336	16,24	—	—
336	337	4,96	—	—

КАРТА-ПЛАН ТЕРРИТОРИИ

Сведения об уточняемых земельных участках, необходимые для исправления реестровых ошибок в сведениях о местоположении их границ

337	338	3,84	—	—
338	331	2,50	—	—
331	332	5,47	—	—

3. Характеристики уточняемого земельного участка с кадастровым номером 30:03:050105:480

№ п/п	Наименование характеристик земельного участка	Значение характеристики
1	2	3
1	Площадь земельного участка ± величина погрешности определения площади ($P \pm \Delta P$), м ²	539±—
2	Формула, примененная для расчета предельной допустимой погрешности определения площади земельного участка (ΔP), м ²	—
3	Иные сведения	—

1. Сведения о характерных точках границы уточняемого земельного участка с кадастровым номером 30:03:050105:481

Зона № —

Обозначение характерных точек границ	Существующие координаты, м		Уточненные координаты, м		Метод определения координат	Средняя квадратическая погрешность определения координат характерной точки (M_t), м	Формулы, примененные для расчета средней квадратической погрешности определения координат характерной точки (M_t), м
	X	Y	X	Y			
1	2	3	4	5	6	7	8
н73У	—	—	519956,75	1374522,81	—	0,10	—
н72У	—	—	519957,08	1374524,67	—	0,10	—
н71У	—	—	519957,92	1374548,52	—	0,10	—
н95У	—	—	519931,15	1374551,26	—	0,10	—
н94У	—	—	519925,15	1374526,54	—	0,10	—
н74У	—	—	519946,94	1374523,32	—	0,10	—
н73У	—	—	519956,75	1374522,81	—	0,10	—

2. Сведения о частях границ уточняемого земельного участка с кадастровым номером 30:03:050105:481

Обозначение части границ		Горизонтальное проложение (S), м	Описание прохождения части границ	Отметка о наличии земельного спора о местоположении границ земельного участка
от т.	до т.			

КАРТА-ПЛАН ТЕРРИТОРИИ

**Сведения об уточняемых земельных участках, необходимые для исправления реестровых ошибок
в сведениях о местоположении их границ**

1	2	3	4	5
н73У	н72У	1,89	—	—
н72У	н71У	23,86	—	—
н71У	н95У	26,91	—	—
н95У	н94У	25,44	—	—
н94У	н74У	22,03	—	—
н74У	н73У	9,82	—	—

3. Характеристики уточняемого земельного участка с кадастровым номером 30:03:050105:481

№ п/п	Наименование характеристик земельного участка	Значение характеристики
1	2	3
1	Площадь земельного участка ± величина погрешности определения площади ($P \pm \Delta P$), м ²	761±—
2	Формула, примененная для расчета предельной допустимой погрешности определения площади земельного участка (ΔP), м ²	—
3	Иные сведения	—

1. Сведения о характерных точках границы уточняемого земельного участка с кадастровым номером 30:03:050105:483

Зона № —

Обозначение характерных точек границ	Существующие координаты, м		Уточненные координаты, м		Метод определения координат	Средняя квадратическая погрешность определения координат характерной точки (M_t), м	Формулы, примененные для расчета средней квадратической погрешности определения координат характерной точки (M_t), м
	X	Y	X	Y			
1	2	3	4	5	6	7	8
448	—	—	520217,78	1374397,16	—	0,10	—
6	—	—	520231,66	1374397,33	—	0,10	—
5	—	—	520230,88	1374408,94	—	0,10	—
н159У	—	—	520228,54	1374423,07	—	0,10	—
н160У	—	—	520227,33	1374446,94	—	0,10	—
н111У	—	—	520215,18	1374445,46	—	0,10	—
н110У	—	—	520216,38	1374432,38	—	0,10	—

КАРТА-ПЛАН ТЕРРИТОРИИ

**Сведения об уточняемых земельных участках, необходимые для исправления реестровых ошибок
в сведениях о местоположении их границ**

н109У	—	—	520217,26	1374416,50	—	0,10	—
446	—	—	520217,66	1374402,19	—	0,10	—
448	—	—	520217,78	1374397,16	—	0,10	—

2. Сведения о частях границ уточняемого земельного участка с кадастровым номером 30:03:050105:483

Обозначение части границ		Горизонтальное проложение (S), м	Описание прохождения части границ	Отметка о наличии земельного спора о местоположении границ земельного участка
от т.	до т.			
1	2	3	4	5
448	6	13,88	—	—
6	5	11,64	—	—
5	н159У	14,32	—	—
н159У	н160У	23,90	—	—
н160У	н111У	12,24	—	—
н111У	н110У	13,13	—	—
н110У	н109У	15,90	—	—
н109У	446	14,32	—	—
446	448	5,03	—	—

3. Характеристики уточняемого земельного участка с кадастровым номером 30:03:050105:483

№ п/п	Наименование характеристик земельного участка	Значение характеристики
1	2	3
1	Площадь земельного участка ± величина погрешности определения площади (P ± ΔP), м ²	610±—
2	Формула, примененная для расчета предельной допустимой погрешности определения площади земельного участка (ΔP), м ²	—
3	Иные сведения	—

КАРТА-ПЛАН ТЕРРИТОРИИ

**Сведения об уточняемых земельных участках, необходимые для исправления реестровых ошибок
в сведениях о местоположении их границ**

1. Сведения о характерных точках границы уточняемого земельного участка с кадастровым номером 30:03:050105:496

Зона № —

Обозначение характерных точек границ	Существующие координаты, м		Уточненные координаты, м		Метод определения координат	Средняя квадратическая погрешность определения координат характерной точки (M _t), м	Формулы, примененные для расчета средней квадратической погрешности определения координат характерной точки (M _t), м
	X	Y	X	Y			
1	2	3	4	5	6	7	8
н161У	—	—	519805,92	1374705,42	—	0,10	—
н162У	—	—	519806,33	1374714,25	—	0,10	—
н163У	—	—	519806,86	1374724,80	—	0,10	—
н164У	—	—	519788,99	1374728,81	—	0,10	—
н165У	—	—	519785,59	1374701,82	—	0,10	—
н166У	—	—	519800,67	1374701,14	—	0,10	—
н167У	—	—	519800,97	1374705,52	—	0,10	—
н161У	—	—	519805,92	1374705,42	—	0,10	—

2. Сведения о частях границ уточняемого земельного участка с кадастровым номером 30:03:050105:496

Обозначение части границ		Горизонтальное проложение (S), м	Описание прохождения части границ	Отметка о наличии земельного спора о местоположении границ земельного участка
от т.	до т.			
1	2	3	4	5
н161У	н162У	8,84	—	—
н162У	н163У	10,56	—	—
н163У	н164У	18,31	—	—
н164У	н165У	27,20	—	—
н165У	н166У	15,10	—	—
н166У	н167У	4,39	—	—
н167У	н161У	4,95	—	—

КАРТА-ПЛАН ТЕРРИТОРИИ

Сведения об уточняемых земельных участках, необходимые для исправления реестровых ошибок в сведениях о местоположении их границ

3. Характеристики уточняемого земельного участка с кадастровым номером 30:03:050105:496

№ п/п	Наименование характеристик земельного участка	Значение характеристики
1	2	3
1	Площадь земельного участка ± величина погрешности определения площади ($P \pm \Delta P$), м ²	466±—
2	Формула, примененная для расчета предельной допустимой погрешности определения площади земельного участка (ΔP), м ²	—
3	Иные сведения	—

1. Сведения о характерных точках границы уточняемого земельного участка с кадастровым номером 30:03:050105:506

Зона № —

Обозначение характерных точек границ	Существующие координаты, м		Уточненные координаты, м		Метод определения координат	Средняя квадратическая погрешность определения координат характерной точки (M_t), м	Формулы, примененные для расчета средней квадратической погрешности определения координат характерной точки (M_t), м
	X	Y	X	Y			
1	2	3	4	5	6	7	8
359	520224,71	1374347,04	—	—	—	0,10	—
360	520228,73	1374359,49	—	—	—	0,10	—
266	520192,05	1374371,28	—	—	—	0,10	—
265	520188,00	1374359,12	—	—	—	0,10	—
361	520203,95	1374353,82	—	—	—	0,10	—
362	520203,71	1374353,06	—	—	—	0,10	—
359	520224,71	1374347,04	—	—	—	0,10	—

2. Сведения о частях границ уточняемого земельного участка с кадастровым номером 30:03:050105:506

Обозначение части границ		Горизонтальное проложение (S), м	Описание прохождения части границ	Отметка о наличии земельного спора о местоположении границ земельного участка
от т.	до т.			
1	2	3	4	5
359	360	13,08	—	—
360	266	38,53	—	—
266	265	12,82	—	—

КАРТА-ПЛАН ТЕРРИТОРИИ

Сведения об уточняемых земельных участках, необходимые для исправления реестровых ошибок в сведениях о местоположении их границ

265	361	16,81	—	—
361	362	0,80	—	—
362	359	21,85	—	—

3. Характеристики уточняемого земельного участка с кадастровым номером 30:03:050105:506

№ п/п	Наименование характеристик земельного участка	Значение характеристики
1	2	3
1	Площадь земельного участка ± величина погрешности определения площади ($P \pm \Delta P$), м ²	509±—
2	Формула, примененная для расчета предельной допустимой погрешности определения площади земельного участка (ΔP), м ²	—
3	Иные сведения	—

1. Сведения о характерных точках границы уточняемого земельного участка с кадастровым номером 30:03:050105:508

Зона № —

Обозначение характерных точек границ	Существующие координаты, м		Уточненные координаты, м		Метод определения координат	Средняя квадратическая погрешность определения координат характерной точки (M_t), м	Формулы, примененные для расчета средней квадратической погрешности определения координат характерной точки (M_t), м
	X	Y	X	Y			
1	2	3	4	5	6	7	8
365	520275,47	1374330,13	—	—	—	0,03	—
366	520273,54	1374348,61	—	—	—	0,03	—
367	520286,74	1374350,03	—	—	—	0,03	—
12	520285,75	1374358,49	—	—	—	0,03	—
11	520285,73	1374358,69	—	—	—	0,10	—
10	520250,00	1374354,27	—	—	—	0,10	—
368	520250,28	1374351,33	—	—	—	0,10	—
369	520249,98	1374346,68	—	—	—	0,10	—
370	520250,35	1374337,32	—	—	—	0,10	—
363	520250,12	1374325,94	—	—	—	0,10	—
275	520249,42	1374312,83	—	—	—	0,10	—

КАРТА-ПЛАН ТЕРРИТОРИИ

**Сведения об уточняемых земельных участках, необходимые для исправления реестровых ошибок
в сведениях о местоположении их границ**

274	520255,07	1374313,22	—	—	—	0,03	—
364	520254,33	1374327,91	—	—	—	0,03	—
365	520275,47	1374330,13	—	—	—	0,03	—

2. Сведения о частях границ уточняемого земельного участка с кадастровым номером 30:03:050105:508

Обозначение части границ		Горизонтальное проложение (S), м	Описание прохождения части границ	Отметка о наличии земельного спора о местоположении границ земельного участка
от т.	до т.			
1	2	3	4	5
365	366	18,58	—	—
366	367	13,28	—	—
367	12	8,52	—	—
12	11	0,20	—	—
11	10	36,00	—	—
10	368	2,95	—	—
368	369	4,66	—	—
369	370	9,37	—	—
370	363	11,38	—	—
363	275	13,13	—	—
275	274	5,66	—	—
274	364	14,71	—	—
364	365	21,26	—	—

3. Характеристики уточняемого земельного участка с кадастровым номером 30:03:050105:508

№ п/п	Наименование характеристик земельного участка	Значение характеристики
1	2	3
1	Площадь земельного участка ± величина погрешности определения площади ($P \pm \Delta P$), м ²	831±—
2	Формула, примененная для расчета предельной допустимой погрешности определения площади земельного участка (ΔP), м ²	—
3	Иные сведения	—

КАРТА-ПЛАН ТЕРРИТОРИИ

Сведения об уточняемых земельных участках, необходимые для исправления реестровых ошибок в сведениях о местоположении их границ

1. Сведения о характерных точках границы уточняемого земельного участка с кадастровым номером 30:03:050105:515

Зона № —

Обозначение характерных точек границ	Существующие координаты, м		Уточненные координаты, м		Метод определения координат	Средняя квадратическая погрешность определения координат характерной точки (M _t), м	Формулы, примененные для расчета средней квадратической погрешности определения координат характерной точки (M _t), м
	X	Y	X	Y			
1	2	3	4	5	6	7	8
374	519538,72	1374335,75	—	—	—	0,03	—
371	519546,48	1374384,58	—	—	—	0,03	—
372	519527,14	1374389,50	—	—	—	0,03	—
373	519519,11	1374338,87	—	—	—	0,03	—
374	519538,72	1374335,75	—	—	—	0,03	—

2. Сведения о частях границ уточняемого земельного участка с кадастровым номером 30:03:050105:515

Обозначение части границ		Горизонтальное проложение (S), м	Описание прохождения части границ	Отметка о наличии земельного спора о местоположении границ земельного участка
от т.	до т.			
1	2	3	4	5
374	371	49,44	—	—
371	372	19,96	—	—
372	373	51,26	—	—
373	374	19,86	—	—

3. Характеристики уточняемого земельного участка с кадастровым номером 30:03:050105:515

№ п/п	Наименование характеристик земельного участка	Значение характеристики
1	2	3
1	Площадь земельного участка ± величина погрешности определения площади (P ± ΔP), м ²	1000±—
2	Формула, примененная для расчета предельной допустимой погрешности определения площади земельного участка (ΔP), м ²	—
3	Иные сведения	—

КАРТА-ПЛАН ТЕРРИТОРИИ

**Сведения об уточняемых земельных участках, необходимые для исправления реестровых ошибок
в сведениях о местоположении их границ**

1. Сведения о характерных точках границы уточняемого земельного участка с кадастровым номером 30:03:050105:516

Зона № —

Обозначение характерных точек границ	Существующие координаты, м		Уточненные координаты, м		Метод определения координат	Средняя квадратическая погрешность определения координат характерной точки (M _t), м	Формулы, примененные для расчета средней квадратической погрешности определения координат характерной точки (M _t), м
	X	Y	X	Y			
1	2	3	4	5	6	7	8
378	519561,93	1374332,06	—	—	—	0,03	—
375	519567,40	1374367,61	—	—	—	0,03	—
376	519556,29	1374370,08	—	—	—	0,03	—
377	519558,04	1374381,64	—	—	—	0,03	—
371	519546,48	1374384,58	—	—	—	0,03	—
374	519538,72	1374335,75	—	—	—	0,03	—
378	519561,93	1374332,06	—	—	—	0,03	—

2. Сведения о частях границ уточняемого земельного участка с кадастровым номером 30:03:050105:516

Обозначение части границ		Горизонтальное проложение (S), м	Описание прохождения части границ	Отметка о наличии земельного спора о местоположении границ земельного участка
от т.	до т.			
1	2	3	4	5
378	375	35,97	—	—
375	376	11,38	—	—
376	377	11,69	—	—
377	371	11,93	—	—
371	374	49,44	—	—
374	378	23,50	—	—

3. Характеристики уточняемого земельного участка с кадастровым номером 30:03:050105:516

№ п/п	Наименование характеристик земельного участка	Значение характеристики
1	2	3
1	Площадь земельного участка ± величина погрешности определения площади (P ± ΔP), м ²	1000±—

КАРТА-ПЛАН ТЕРРИТОРИИ

Сведения об уточняемых земельных участках, необходимые для исправления реестровых ошибок в сведениях о местоположении их границ

1	2	3
2	Формула, примененная для расчета предельной допустимой погрешности определения площади земельного участка (ΔP), м ²	—
3	Иные сведения	—

1. Сведения о характерных точках границы уточняемого земельного участка с кадастровым номером 30:03:050105:517

Зона № —

Обозначение характерных точек границ	Существующие координаты, м		Уточненные координаты, м		Метод определения координат	Средняя квадратическая погрешность определения координат характерной точки (M_t), м	Формулы, примененные для расчета средней квадратической погрешности определения координат характерной точки (M_t), м
	X	Y	X	Y			
1	2	3	4	5	6	7	8
373	519519,11	1374338,87	—	—	—	0,03	—
372	519527,14	1374389,50	—	—	—	0,03	—
379	519508,38	1374393,95	—	—	—	0,03	—
380	519500,10	1374341,89	—	—	—	0,03	—
373	519519,11	1374338,87	—	—	—	0,03	—

2. Сведения о частях границ уточняемого земельного участка с кадастровым номером 30:03:050105:517

Обозначение части границ		Горизонтальное проложение (S), м	Описание прохождения части границ	Отметка о наличии земельного спора о местоположении границ земельного участка
от т.	до т.			
1	2	3	4	5
373	372	51,26	—	—
372	379	19,28	—	—
379	380	52,71	—	—
380	373	19,25	—	—

3. Характеристики уточняемого земельного участка с кадастровым номером 30:03:050105:517

№ п/п	Наименование характеристик земельного участка	Значение характеристики
1	2	3
1	Площадь земельного участка \pm величина погрешности определения площади ($P \pm \Delta P$), м ²	1000 \pm —

КАРТА-ПЛАН ТЕРРИТОРИИ

Сведения об уточняемых земельных участках, необходимые для исправления реестровых ошибок в сведениях о местоположении их границ

1	2	3
2	Формула, примененная для расчета предельной допустимой погрешности определения площади земельного участка (ΔP), м ²	—
3	Иные сведения	—

1. Сведения о характерных точках границы уточняемого земельного участка с кадастровым номером 30:03:050105:534

Зона № —

Обозначение характерных точек границ	Существующие координаты, м		Уточненные координаты, м		Метод определения координат	Средняя квадратическая погрешность определения координат характерной точки (M_t), м	Формулы, примененные для расчета средней квадратической погрешности определения координат характерной точки (M_t), м
	X	Y	X	Y			
1	2	3	4	5	6	7	8
383	519656,87	1374193,76	—	—	—	0,03	—
384	519656,96	1374199,78	—	—	—	0,03	—
385	519657,12	1374201,65	—	—	—	0,03	—
386	519645,59	1374201,65	—	—	—	0,03	—
381	519645,57	1374193,68	—	—	—	0,03	—
382	519650,26	1374193,94	—	—	—	0,03	—
383	519656,87	1374193,76	—	—	—	0,03	—

2. Сведения о частях границ уточняемого земельного участка с кадастровым номером 30:03:050105:534

Обозначение части границ		Горизонтальное проложение (S), м	Описание прохождения части границ	Отметка о наличии земельного спора о местоположении границ земельного участка
от т.	до т.			
1	2	3	4	5
383	384	6,02	—	—
384	385	1,88	—	—
385	386	11,53	—	—
386	381	7,97	—	—
381	382	4,70	—	—
382	383	6,61	—	—

КАРТА-ПЛАН ТЕРРИТОРИИ

Сведения об уточняемых земельных участках, необходимые для исправления реестровых ошибок в сведениях о местоположении их границ

3. Характеристики уточняемого земельного участка с кадастровым номером 30:03:050105:534

№ п/п	Наименование характеристик земельного участка	Значение характеристики
1	2	3
1	Площадь земельного участка ± величина погрешности определения площади ($P \pm \Delta P$), м ²	89±—
2	Формула, примененная для расчета предельной допустимой погрешности определения площади земельного участка (ΔP), м ²	—
3	Иные сведения	—

1. Сведения о характерных точках границы уточняемого земельного участка с кадастровым номером 30:03:050105:535

Зона № —

Обозначение характерных точек границ	Существующие координаты, м		Уточненные координаты, м		Метод определения координат	Средняя квадратическая погрешность определения координат характерной точки (M_t), м	Формулы, примененные для расчета средней квадратической погрешности определения координат характерной точки (M_t), м
	X	Y	X	Y			
1	2	3	4	5	6	7	8
387	519634,15	1374193,04	—	—	—	0,03	—
381	519645,57	1374193,68	—	—	—	0,03	—
386	519645,59	1374201,65	—	—	—	0,03	—
385	519657,12	1374201,65	—	—	—	0,03	—
390	519657,56	1374207,02	—	—	—	0,03	—
389	519633,30	1374204,84	—	—	—	0,03	—
388	519633,87	1374196,93	—	—	—	0,03	—
387	519634,15	1374193,04	—	—	—	0,03	—

2. Сведения о частях границ уточняемого земельного участка с кадастровым номером 30:03:050105:535

Обозначение части границ		Горизонтальное проложение (S), м	Описание прохождения части границ	Отметка о наличии земельного спора о местоположении границ земельного участка
от т.	до т.			
1	2	3	4	5
387	381	11,44	—	—
381	386	7,97	—	—

КАРТА-ПЛАН ТЕРРИТОРИИ

Сведения об уточняемых земельных участках, необходимые для исправления реестровых ошибок в сведениях о местоположении их границ

386	385	11,53	—	—
385	390	5,39	—	—
390	389	24,36	—	—
389	388	7,93	—	—
388	387	3,90	—	—

3. Характеристики уточняемого земельного участка с кадастровым номером 30:03:050105:535

№ п/п	Наименование характеристик земельного участка	Значение характеристики
1	2	3
1	Площадь земельного участка ± величина погрешности определения площади ($P \pm \Delta P$), м ²	200±—
2	Формула, примененная для расчета предельной допустимой погрешности определения площади земельного участка (ΔP), м ²	—
3	Иные сведения	—

1. Сведения о характерных точках границы уточняемого земельного участка с кадастровым номером 30:03:050105:540

Зона № —

Обозначение характерных точек границ	Существующие координаты, м		Уточненные координаты, м		Метод определения координат	Средняя квадратическая погрешность определения координат характерной точки (M_i), м	Формулы, примененные для расчета средней квадратической погрешности определения координат характерной точки (M_i), м
	X	Y	X	Y			
1	2	3	4	5	6	7	8
392	519494,51	1374486,00	—	—	—	0,03	—
391	519503,07	1374507,60	—	—	—	0,03	—
123	519473,12	1374518,94	—	—	—	0,03	—
402	519469,33	1374513,16	—	—	—	0,03	—
401	519465,54	1374507,38	—	—	—	0,03	—
400	519466,67	1374506,46	—	—	—	0,03	—
399	519465,83	1374505,19	—	—	—	0,03	—
398	519465,60	1374505,34	—	—	—	0,03	—
397	519463,03	1374501,43	—	—	—	0,03	—

КАРТА-ПЛАН ТЕРРИТОРИИ

**Сведения об уточняемых земельных участках, необходимые для исправления реестровых ошибок
в сведениях о местоположении их границ**

396	519468,76	1374497,62	—	—	—	0,03	—
395	519481,38	1374491,06	—	—	—	0,03	—
394	519485,72	1374488,81	—	—	—	0,03	—
393	519491,11	1374487,04	—	—	—	0,03	—
392	519494,51	1374486,00	—	—	—	0,03	—

2. Сведения о частях границ уточняемого земельного участка с кадастровым номером 30:03:050105:540

Обозначение части границ		Горизонтальное проложение (S), м	Описание прохождения части границ	Отметка о наличии земельного спора о местоположении границ земельного участка
от т.	до т.			
1	2	3	4	5
392	391	23,23	—	—
391	123	32,02	—	—
123	402	6,91	—	—
402	401	6,91	—	—
401	400	1,46	—	—
400	399	1,52	—	—
399	398	0,27	—	—
398	397	4,68	—	—
397	396	6,88	—	—
396	395	14,22	—	—
395	394	4,89	—	—
394	393	5,67	—	—
393	392	3,56	—	—

3. Характеристики уточняемого земельного участка с кадастровым номером 30:03:050105:540

№ п/п	Наименование характеристик земельного участка	Значение характеристики
1	2	3
1	Площадь земельного участка ± величина погрешности определения площади ($P \pm \Delta P$), м ²	760±—
2	Формула, примененная для расчета предельной допустимой погрешности определения площади земельного участка (ΔP), м ²	—
3	Иные сведения	—

КАРТА-ПЛАН ТЕРРИТОРИИ

**Сведения об уточняемых земельных участках, необходимые для исправления реестровых ошибок
в сведениях о местоположении их границ**

1. Сведения о характерных точках границы уточняемого земельного участка с кадастровым номером 30:03:050105:657

Зона № —

Обозначение характерных точек границ	Существующие координаты, м		Уточненные координаты, м		Метод определения координат	Средняя квадратическая погрешность определения координат характерной точки (M _t), м	Формулы, примененные для расчета средней квадратической погрешности определения координат характерной точки (M _t), м
	X	Y	X	Y			
1	2	3	4	5	6	7	8
417	519496,11	1374367,47	—	—	—	0,03	—
421	519498,85	1374393,98	—	—	—	0,03	—
420	519483,89	1374409,76	—	—	—	0,03	—
416	519460,66	1374417,51	—	—	—	0,03	—
415	519453,60	1374396,38	—	—	—	0,03	—
419	519459,95	1374393,97	—	—	—	0,03	—
418	519455,30	1374371,91	—	—	—	0,03	—
н168У	—	—	519470,53	1374370,25	—	0,10	—
417	519496,11	1374367,47	—	—	—	0,03	—

2. Сведения о частях границ уточняемого земельного участка с кадастровым номером 30:03:050105:657

Обозначение части границ		Горизонтальное проложение (S), м	Описание прохождения части границ	Отметка о наличии земельного спора о местоположении границ земельного участка
от т.	до т.			
1	2	3	4	5
417	421	26,65	—	—
421	420	21,74	—	—
420	416	24,49	—	—
416	415	22,28	—	—
415	419	6,79	—	—
419	418	22,54	—	—
418	н168У	15,32	—	—
н168У	417	25,73	—	—

КАРТА-ПЛАН ТЕРРИТОРИИ**Сведения об уточняемых земельных участках, необходимые для исправления реестровых ошибок
в сведениях о местоположении их границ****3. Характеристики уточняемого земельного участка с кадастровым номером 30:03:050105:657**

№ п/п	Наименование характеристик земельного участка	Значение характеристики
1	2	3
1	Площадь земельного участка \pm величина погрешности определения площади ($P \pm \Delta P$), м ²	1635 \pm —
2	Формула, примененная для расчета предельной допустимой погрешности определения площади земельного участка (ΔP), м ²	—
3	Иные сведения	—

КАРТА-ПЛАН ТЕРРИТОРИИ

Описание местоположения здания, сооружения, объекта незавершенного строительства на земельном участке

**1. Сведения о характерных точках контура
вид объекта недвижимости (здание, сооружение, объект незавершенного строительства) здание
кадастровый номер (обозначение) 30:03:050101:153**

Зона № —

Номер контура	Номера характерных точек контура	Существующие			Уточненные			Метод определения координат	Средняя квадратическая погрешность определения координат характерной точки (M _t), м	Формулы, примененные для расчета средней квадратической погрешности определения координат характерной точки (M _t), м
		Координаты, м		R, м	Координаты, м		R, м			
		X	Y		X	Y				
1	2	3	4	5	6	7	8	9	10	11
—	н1О	—	—	—	520019,69	1374673,05	—	—	0,01	—
—	н2О	—	—	—	520017,66	1374685,15	—	—	0,01	—
—	н3О	—	—	—	520010,38	1374683,51	—	—	0,01	—
—	н4О	—	—	—	520011,92	1374672,17	—	—	0,01	—
—	н1О	—	—	—	520019,69	1374673,05	—	—	0,01	—

2. Характеристики здания, сооружения, объекта незавершенного строительства с кадастровым номером (обозначением) 30:03:050101:153

№ п/п	Наименование характеристики	Значение характеристики
1	2	3
1	Вид объекта недвижимости	здание
2	Ранее присвоенный государственный учетный номер здания, сооружения, объекта незавершенного строительства (кадастровый, инвентарный или условный номер)	—
3	Кадастровый номер земельного участка (земельных участков), в границах которого (которых) расположено здание, сооружение, объект незавершенного строительства	—

КАРТА-ПЛАН ТЕРРИТОРИИ

Описание местоположения здания, сооружения, объекта незавершенного строительства на земельном участке

1	2	3
4	Номер кадастрового квартала (кадастровых кварталов), в пределах которого (которых) расположено здание, сооружение, объект незавершенного строительства	—
5	Адрес здания, сооружения, объекта незавершенного строительства	—
	Местоположение здания, сооружения, объекта незавершенного строительства	Астраханская область, р-н. Енотаевский, с. Енотаевка, ул. Татищева, д. 27
	Дополнительные сведения о местоположении	—
6	Иные сведения	—

**1. Сведения о характерных точках контура
вид объекта недвижимости (здание, сооружение, объект незавершенного строительства) здание
кадастровый номер (обозначение) 30:03:050101:221**

Зона № —

Номер контура	Номера характерных точек контура	Существующие			Уточненные			Метод определения координат	Средняя квадратическая погрешность определения координат характерной точки (M _t), м	Формулы, примененные для расчета средней квадратической погрешности определения координат характерной точки (M _t), м
		Координаты, м		R, м	Координаты, м		R, м			
		X	Y		X	Y				
1	2	3	4	5	6	7	8	9	10	11
—	н50	—	—	—	519719,30	1374719,57	—	—	0,01	—
—	н60	—	—	—	519724,23	1374728,33	—	—	0,01	—
—	н70	—	—	—	519717,77	1374731,95	—	—	0,01	—
—	н80	—	—	—	519713,01	1374723,08	—	—	0,01	—
—	н50	—	—	—	519719,30	1374719,57	—	—	0,01	—

КАРТА-ПЛАН ТЕРРИТОРИИ

Описание местоположения здания, сооружения, объекта незавершенного строительства на земельном участке

2. Характеристики здания, сооружения, объекта незавершенного строительства с кадастровым номером (обозначением) 30:03:050101:221

№ п/п	Наименование характеристики	Значение характеристики
1	2	3
1	Вид объекта недвижимости	здание
2	Ранее присвоенный государственный учетный номер здания, сооружения, объекта незавершенного строительства (кадастровый, инвентарный или условный номер)	—
3	Кадастровый номер земельного участка (земельных участков), в границах которого (которых) расположено здание, сооружение, объект незавершенного строительства	—
4	Номер кадастрового квартала (кадастровых кварталов), в пределах которого (которых) расположено здание, сооружение, объект незавершенного строительства	—
5	Адрес здания, сооружения, объекта незавершенного строительства	—
	Местоположение здания, сооружения, объекта незавершенного строительства	Астраханская область, р-н Енотаевский, с Енотаевка, ул Братская, д 4
	Дополнительные сведения о местоположении	—
6	Иные сведения	—

1. Сведения о характерных точках контура вид объекта недвижимости (здание, сооружение, объект незавершенного строительства) здание кадастровый номер (обозначение) 30:03:050101:336

Зона № —

Номер контура	Номера характерных точек контура	Существующие			Уточненные			Метод определения координат	Средняя квадратическая погрешность определения координат характерной точки (M _t), м	Формулы, примененные для расчета средней квадратической погрешности определения координат характерной точки (M _t), м
		Координаты, м		R, м	Координаты, м		R, м			
		X	Y		X	Y				
1	2	3	4	5	6	7	8	9	10	11
—	н90	—	—	—	519553, 30	137418 9,32	—	—	0,01	—

КАРТА-ПЛАН ТЕРРИТОРИИ

Описание местоположения здания, сооружения, объекта незавершенного строительства на земельном участке

—	н100	—	—	—	519553, 05	137419 5,31	—	—	0,01	—
—	н110	—	—	—	519544, 50	137419 5,19	—	—	0,01	—
—	н120	—	—	—	519544, 99	137418 8,95	—	—	0,01	—
—	н90	—	—	—	519553, 30	137418 9,32	—	—	0,01	—

2. Характеристики здания, сооружения, объекта незавершенного строительства с кадастровым номером (обозначением) 30:03:050101:336

№ п/п	Наименование характеристики	Значение характеристики
1	2	3
1	Вид объекта недвижимости	здание
2	Ранее присвоенный государственный учетный номер здания, сооружения, объекта незавершенного строительства (кадастровый, инвентарный или условный номер)	—
3	Кадастровый номер земельного участка (земельных участков), в границах которого (которых) расположено здание, сооружение, объект незавершенного строительства	—
4	Номер кадастрового квартала (кадастровых кварталов), в пределах которого (которых) расположено здание, сооружение, объект незавершенного строительства	—
5	Адрес здания, сооружения, объекта незавершенного строительства	—
	Местоположение здания, сооружения, объекта незавершенного строительства	Астраханская область, р-н. Енотаевский, с. Енотаевка, ул. Мусаева, д. 69
	Дополнительные сведения о местоположении	—
6	Иные сведения	—

КАРТА-ПЛАН ТЕРРИТОРИИ

Описание местоположения здания, сооружения, объекта незавершенного строительства на земельном участке

**1. Сведения о характерных точках контура
вид объекта недвижимости (здание, сооружение, объект незавершенного строительства) здание
кадастровый номер (обозначение) 30:03:050101:346**

Зона № —

Номер контура	Номера характерных точек контура	Существующие			Уточненные			Метод определения координат	Средняя квадратическая погрешность определения координат характерной точки (M _t), м	Формулы, примененные для расчета средней квадратической погрешности определения координат характерной точки (M _t), м
		Координаты, м		R, м	Координаты, м		R, м			
		X	Y		X	Y				
1	2	3	4	5	6	7	8	9	10	11
—	n130	—	—	—	519879,82	1374514,66	—	—	0,01	—
—	n140	—	—	—	519881,79	1374521,66	—	—	0,01	—
—	n150	—	—	—	519872,59	1374523,63	—	—	0,01	—
—	n160	—	—	—	519870,73	1374517,28	—	—	0,01	—
—	n130	—	—	—	519879,82	1374514,66	—	—	0,01	—

2. Характеристики здания, сооружения, объекта незавершенного строительства с кадастровым номером (обозначением) 30:03:050101:346

№ п/п	Наименование характеристики	Значение характеристики
1	2	3
1	Вид объекта недвижимости	здание
2	Ранее присвоенный государственный учетный номер здания, сооружения, объекта незавершенного строительства (кадастровый, инвентарный или условный номер)	—
3	Кадастровый номер земельного участка (земельных участков), в границах которого (которых) расположено здание, сооружение, объект незавершенного строительства	—

КАРТА-ПЛАН ТЕРРИТОРИИ

Описание местоположения здания, сооружения, объекта незавершенного строительства на земельном участке

1	2	3
4	Номер кадастрового квартала (кадастровых кварталов), в пределах которого (которых) расположено здание, сооружение, объект незавершенного строительства	—
5	Адрес здания, сооружения, объекта незавершенного строительства	—
	Местоположение здания, сооружения, объекта незавершенного строительства	Астраханская область, р-н Енотаевский, с Енотаевка, ул Октябрьская, д 87
	Дополнительные сведения о местоположении	—
6	Иные сведения	—

**1. Сведения о характерных точках контура
вид объекта недвижимости (здание, сооружение, объект незавершенного строительства) здание
кадастровый номер (обозначение) 30:03:050101:347**

Зона № —

Номер контура	Номера характерных точек контура	Существующие			Уточненные			Метод определения координат	Средняя квадратическая погрешность определения координат характерной точки (M _t), м	Формулы, примененные для расчета средней квадратической погрешности определения координат характерной точки (M _t), м
		Координаты, м		R, м	Координаты, м		R, м			
		X	Y		X	Y				
1	2	3	4	5	6	7	8	9	10	11
—	н170	—	—	—	519809, 93	137449 1,58	—	—	0,01	—
—	н180	—	—	—	519811, 73	137449 9,74	—	—	0,01	—
—	н190	—	—	—	519799, 64	137450 2,64	—	—	0,01	—
—	н200	—	—	—	519797, 61	137449 3,93	—	—	0,01	—
—	н170	—	—	—	519809, 93	137449 1,58	—	—	0,01	—

КАРТА-ПЛАН ТЕРРИТОРИИ

Описание местоположения здания, сооружения, объекта незавершенного строительства на земельном участке

2. Характеристики здания, сооружения, объекта незавершенного строительства с кадастровым номером (обозначением) 30:03:050101:347

№ п/п	Наименование характеристики	Значение характеристики
1	2	3
1	Вид объекта недвижимости	здание
2	Ранее присвоенный государственный учетный номер здания, сооружения, объекта незавершенного строительства (кадастровый, инвентарный или условный номер)	—
3	Кадастровый номер земельного участка (земельных участков), в границах которого (которых) расположено здание, сооружение, объект незавершенного строительства	—
4	Номер кадастрового квартала (кадастровых кварталов), в пределах которого (которых) расположено здание, сооружение, объект незавершенного строительства	—
5	Адрес здания, сооружения, объекта незавершенного строительства	—
	Местоположение здания, сооружения, объекта незавершенного строительства	Астраханская область, р-н. Енотаевский, с. Енотаевка, ул. Октябрьская, д. 96
	Дополнительные сведения о местоположении	—
6	Иные сведения	—

1. Сведения о характерных точках контура вид объекта недвижимости (здание, сооружение, объект незавершенного строительства) здание кадастровый номер (обозначение) 30:03:050101:360

Зона № —

Номер контура	Номера характерных точек контура	Существующие			Уточненные			Метод определения координат	Средняя квадратическая погрешность определения координат характерной точки (M _t), м	Формулы, примененные для расчета средней квадратической погрешности определения координат характерной точки (M _t), м
		Координаты, м		R, м	Координаты, м		R, м			
		X	Y		X	Y				
1	2	3	4	5	6	7	8	9	10	11
—	н21О	—	—	—	519860,09	1374354,29	—	—	0,01	—

КАРТА-ПЛАН ТЕРРИТОРИИ

Описание местоположения здания, сооружения, объекта незавершенного строительства на земельном участке

—	н22О	—	—	—	519866, 44	137435 4,35	—	—	0,01	—
—	н23О	—	—	—	519866, 23	137436 5,95	—	—	0,01	—
—	н24О	—	—	—	519859, 55	137436 6,06	—	—	0,01	—
—	н21О	—	—	—	519860, 09	137435 4,29	—	—	0,01	—

2. Характеристики здания, сооружения, объекта незавершенного строительства с кадастровым номером (обозначением) 30:03:050101:360

№ п/п	Наименование характеристики	Значение характеристики
1	2	3
1	Вид объекта недвижимости	здание
2	Ранее присвоенный государственный учетный номер здания, сооружения, объекта незавершенного строительства (кадастровый, инвентарный или условный номер)	—
3	Кадастровый номер земельного участка (земельных участков), в границах которого (которых) расположено здание, сооружение, объект незавершенного строительства	—
4	Номер кадастрового квартала (кадастровых кварталов), в пределах которого (которых) расположено здание, сооружение, объект незавершенного строительства	—
5	Адрес здания, сооружения, объекта незавершенного строительства	—
	Местоположение здания, сооружения, объекта незавершенного строительства	Астраханская (обл)Енотаевский (р-н)Енотаевка (с.), ул. Пушкина/Томила, №44/9
	Дополнительные сведения о местоположении	—
6	Иные сведения	—

КАРТА-ПЛАН ТЕРРИТОРИИ

Описание местоположения здания, сооружения, объекта незавершенного строительства на земельном участке

**1. Сведения о характерных точках контура
вид объекта недвижимости (здание, сооружение, объект незавершенного строительства) здание
кадастровый номер (обозначение) 30:03:050101:412**

Зона № —

Номер контура	Номера характерных точек контура	Существующие			Уточненные			Метод определения координат	Средняя квадратическая погрешность определения координат характерной точки (M _t), м	Формулы, примененные для расчета средней квадратической погрешности определения координат характерной точки (M _t), м
		Координаты, м		R, м	Координаты, м		R, м			
		X	Y		X	Y				
1	2	3	4	5	6	7	8	9	10	11
—	н250	—	—	—	520095,02	1374418,12	—	—	0,01	—
—	н260	—	—	—	520092,06	1374433,44	—	—	0,01	—
—	н270	—	—	—	520081,23	1374431,58	—	—	0,01	—
—	н280	—	—	—	520083,96	1374415,82	—	—	0,01	—
—	н250	—	—	—	520095,02	1374418,12	—	—	0,01	—

2. Характеристики здания, сооружения, объекта незавершенного строительства с кадастровым номером (обозначением) 30:03:050101:412

№ п/п	Наименование характеристики	Значение характеристики
1	2	3
1	Вид объекта недвижимости	здание
2	Ранее присвоенный государственный учетный номер здания, сооружения, объекта незавершенного строительства (кадастровый, инвентарный или условный номер)	—
3	Кадастровый номер земельного участка (земельных участков), в границах которого (которых) расположено здание, сооружение, объект незавершенного строительства	—

КАРТА-ПЛАН ТЕРРИТОРИИ

Описание местоположения здания, сооружения, объекта незавершенного строительства на земельном участке

1	2	3
4	Номер кадастрового квартала (кадастровых кварталов), в пределах которого (которых) расположено здание, сооружение, объект незавершенного строительства	—
5	Адрес здания, сооружения, объекта незавершенного строительства	—
	Местоположение здания, сооружения, объекта незавершенного строительства	Астраханская (обл.), Енотаевский (р-н), Енотаевка (с.), Татищева (ул.), Вацека, 34/64"а"
	Дополнительные сведения о местоположении	—
6	Иные сведения	—

**1. Сведения о характерных точках контура
вид объекта недвижимости (здание, сооружение, объект незавершенного строительства) здание
кадастровый номер (обозначение) 30:03:050101:438**

Зона № —

Номер контура	Номера характерных точек контура	Существующие			Уточненные			Метод определения координат	Средняя квадратическая погрешность определения координат характерной точки (M _t), м	Формулы, примененные для расчета средней квадратической погрешности определения координат характерной точки (M _t), м
		Координаты, м		R, м	Координаты, м		R, м			
		X	Y		X	Y				
1	2	3	4	5	6	7	8	9	10	11
—	н29О	—	—	—	519974, 12	137471 8,87	—	—	0,01	—
—	н30О	—	—	—	519973, 03	137472 7,47	—	—	0,01	—
—	н31О	—	—	—	519963, 72	137472 6,16	—	—	0,01	—
—	н32О	—	—	—	519965, 20	137471 7,23	—	—	0,01	—
—	н29О	—	—	—	519974, 12	137471 8,87	—	—	0,01	—

КАРТА-ПЛАН ТЕРРИТОРИИ

Описание местоположения здания, сооружения, объекта незавершенного строительства на земельном участке

2. Характеристики здания, сооружения, объекта незавершенного строительства с кадастровым номером (обозначением) 30:03:050101:438

№ п/п	Наименование характеристики	Значение характеристики
1	2	3
1	Вид объекта недвижимости	здание
2	Ранее присвоенный государственный учетный номер здания, сооружения, объекта незавершенного строительства (кадастровый, инвентарный или условный номер)	—
3	Кадастровый номер земельного участка (земельных участков), в границах которого (которых) расположено здание, сооружение, объект незавершенного строительства	—
4	Номер кадастрового квартала (кадастровых кварталов), в пределах которого (которых) расположено здание, сооружение, объект незавершенного строительства	—
5	Адрес здания, сооружения, объекта незавершенного строительства	—
	Местоположение здания, сооружения, объекта незавершенного строительства	Астраханская область, р-н. Енотаевский, с. Енотаевка, ул. Чапаева, д. 23
	Дополнительные сведения о местоположении	—
6	Иные сведения	—

1. Сведения о характерных точках контура вид объекта недвижимости (здание, сооружение, объект незавершенного строительства) здание кадастровый номер (обозначение) 30:03:050101:439

Зона № —

Номер контура	Номера характерных точек контура	Существующие			Уточненные			Метод определения координат	Средняя квадратическая погрешность определения координат характерной точки (M _t), м	Формулы, примененные для расчета средней квадратической погрешности определения координат характерной точки (M _t), м
		Координаты, м		R, м	Координаты, м		R, м			
		X	Y		X	Y				
1	2	3	4	5	6	7	8	9	10	11
—	н330	—	—	—	519977, 25	137468 9,69	—	—	0,01	—

КАРТА-ПЛАН ТЕРРИТОРИИ

Описание местоположения здания, сооружения, объекта незавершенного строительства на земельном участке

—	н340	—	—	—	519976, 31	137469 9,16	—	—	0,01	—
—	н350	—	—	—	519966, 08	137469 8,01	—	—	0,01	—
—	н360	—	—	—	519967, 12	137468 8,05	—	—	0,01	—
—	н330	—	—	—	519977, 25	137468 9,69	—	—	0,01	—

2. Характеристики здания, сооружения, объекта незавершенного строительства с кадастровым номером (обозначением) 30:03:050101:439

№ п/п	Наименование характеристики	Значение характеристики
1	2	3
1	Вид объекта недвижимости	здание
2	Ранее присвоенный государственный учетный номер здания, сооружения, объекта незавершенного строительства (кадастровый, инвентарный или условный номер)	—
3	Кадастровый номер земельного участка (земельных участков), в границах которого (которых) расположено здание, сооружение, объект незавершенного строительства	—
4	Номер кадастрового квартала (кадастровых кварталов), в пределах которого (которых) расположено здание, сооружение, объект незавершенного строительства	—
5	Адрес здания, сооружения, объекта незавершенного строительства	—
	Местоположение здания, сооружения, объекта незавершенного строительства	Астраханская область, р-н. Енотаевский, с. Енотаевка, ул. Чапаева, д. 25
	Дополнительные сведения о местоположении	—
6	Иные сведения	—

КАРТА-ПЛАН ТЕРРИТОРИИ

Описание местоположения здания, сооружения, объекта незавершенного строительства на земельном участке

**1. Сведения о характерных точках контура
вид объекта недвижимости (здание, сооружение, объект незавершенного строительства) здание
кадастровый номер (обозначение) 30:03:050101:453**

Зона № —

Номер контура	Номера характерных точек контура	Существующие			Уточненные			Метод определения координат	Средняя квадратическая погрешность определения координат характерной точки (M _t), м	Формулы, примененные для расчета средней квадратической погрешности определения координат характерной точки (M _t), м
		Координаты, м		R, м	Координаты, м		R, м			
		X	Y		X	Y				
1	2	3	4	5	6	7	8	9	10	11
—	н370	—	—	—	519795,36	1374710,50	—	—	0,01	—
—	н380	—	—	—	519796,73	1374723,20	—	—	0,01	—
—	н390	—	—	—	519788,90	1374724,79	—	—	0,01	—
—	н400	—	—	—	519787,26	1374711,15	—	—	0,01	—
—	н370	—	—	—	519795,36	1374710,50	—	—	0,01	—

2. Характеристики здания, сооружения, объекта незавершенного строительства с кадастровым номером (обозначением) 30:03:050101:453

№ п/п	Наименование характеристики	Значение характеристики
1	2	3
1	Вид объекта недвижимости	здание
2	Ранее присвоенный государственный учетный номер здания, сооружения, объекта незавершенного строительства (кадастровый, инвентарный или условный номер)	—
3	Кадастровый номер земельного участка (земельных участков), в границах которого (которых) расположено здание, сооружение, объект незавершенного строительства	—

КАРТА-ПЛАН ТЕРРИТОРИИ

Описание местоположения здания, сооружения, объекта незавершенного строительства на земельном участке

1	2	3
4	Номер кадастрового квартала (кадастровых кварталов), в пределах которого (которых) расположено здание, сооружение, объект незавершенного строительства	—
5	Адрес здания, сооружения, объекта незавершенного строительства	Астраханская обл., Енотаевский р-н, с. Енотаевка, ул. Чичерина, д. 4
	Местоположение здания, сооружения, объекта незавершенного строительства	—
	Дополнительные сведения о местоположении	—
6	Иные сведения	—

**1. Сведения о характерных точках контура
вид объекта недвижимости (здание, сооружение, объект незавершенного строительства) здание
кадастровый номер (обозначение) 30:03:050101:490**

Зона № —

Номер контура	Номера характерных точек контура	Существующие			Уточненные			Метод определения координат	Средняя квадратическая погрешность определения координат характерной точки (M _t), м	Формулы, примененные для расчета средней квадратической погрешности определения координат характерной точки (M _t), м
		Координаты, м		R, м	Координаты, м		R, м			
		X	Y		X	Y				
1	2	3	4	5	6	7	8	9	10	11
—	—	—	—	—	—	—	—	—	—	—

2. Характеристики здания, сооружения, объекта незавершенного строительства с кадастровым номером (обозначением) 30:03:050101:490

№ п/п	Наименование характеристики	Значение характеристики
1	2	3
1	Вид объекта недвижимости	здание
2	Ранее присвоенный государственный учетный номер здания, сооружения, объекта незавершенного строительства (кадастровый, инвентарный или условный номер)	—
3	Кадастровый номер земельного участка (земельных участков), в границах которого (которых) расположено здание, сооружение, объект незавершенного строительства	—

КАРТА-ПЛАН ТЕРРИТОРИИ

Описание местоположения здания, сооружения, объекта незавершенного строительства на земельном участке

1	2	3
4	Номер кадастрового квартала (кадастровых кварталов), в пределах которого (которых) расположено здание, сооружение, объект незавершенного строительства	—
5	Адрес здания, сооружения, объекта незавершенного строительства	—
	Местоположение здания, сооружения, объекта незавершенного строительства	Астраханская область, р-н. Енотаевский, с. Енотаевка, ул. Ваецка, д. 36
	Дополнительные сведения о местоположении	—
6	Иные сведения	—

**1. Сведения о характерных точках контура
вид объекта недвижимости (здание, сооружение, объект незавершенного строительства) здание
кадастровый номер (обозначение) 30:03:050101:494**

Зона № —

Номер контура	Номера характерных точек контура	Существующие			Уточненные			Метод определения координат	Средняя квадратическая погрешность определения координат характерной точки (M _t), м	Формулы, примененные для расчета средней квадратической погрешности определения координат характерной точки (M _t), м
		Координаты, м		R, м	Координаты, м		R, м			
		X	Y		X	Y				
1	2	3	4	5	6	7	8	9	10	11
—	н41О	—	—	—	519894, 11	137442 8,29	—	—	0,01	—
—	н42О	—	—	—	519894, 11	137443 6,28	—	—	0,01	—
—	н43О	—	—	—	519885, 46	137443 6,39	—	—	0,01	—
—	н44О	—	—	—	519885, 57	137442 8,72	—	—	0,01	—
—	н41О	—	—	—	519894, 11	137442 8,29	—	—	0,01	—

КАРТА-ПЛАН ТЕРРИТОРИИ

Описание местоположения здания, сооружения, объекта незавершенного строительства на земельном участке

2. Характеристики здания, сооружения, объекта незавершенного строительства с кадастровым номером (обозначением) 30:03:050101:494

№ п/п	Наименование характеристики	Значение характеристики
1	2	3
1	Вид объекта недвижимости	здание
2	Ранее присвоенный государственный учетный номер здания, сооружения, объекта незавершенного строительства (кадастровый, инвентарный или условный номер)	—
3	Кадастровый номер земельного участка (земельных участков), в границах которого (которых) расположено здание, сооружение, объект незавершенного строительства	—
4	Номер кадастрового квартала (кадастровых кварталов), в пределах которого (которых) расположено здание, сооружение, объект незавершенного строительства	—
5	Адрес здания, сооружения, объекта незавершенного строительства	—
	Местоположение здания, сооружения, объекта незавершенного строительства	Астраханская область, р-н. Енотаевский, с. Енотаевка, ул. Вацекa, д. 87
	Дополнительные сведения о местоположении	—
6	Иные сведения	—

1. Сведения о характерных точках контура вид объекта недвижимости (здание, сооружение, объект незавершенного строительства) здание кадастровый номер (обозначение) 30:03:050101:546

Зона № —

Номер контура	Номера характерных точек контура	Существующие			Уточненные			Метод определения координат	Средняя квадратическая погрешность определения координат характерной точки (M _t), м	Формулы, примененные для расчета средней квадратической погрешности определения координат характерной точки (M _t), м
		Координаты, м		R, м	Координаты, м		R, м			
		X	Y		X	Y				
1	2	3	4	5	6	7	8	9	10	11
—	н450	—	—	—	519905, 19	137455 0,16	—	—	0,01	—

КАРТА-ПЛАН ТЕРРИТОРИИ

Описание местоположения здания, сооружения, объекта незавершенного строительства на земельном участке

—	н460	—	—	—	519907, 90	137455 8,51	—	—	0,01	—
—	н470	—	—	—	519895, 83	137456 2,64	—	—	0,01	—
—	н480	—	—	—	519892, 98	137455 4,27	—	—	0,01	—
—	н450	—	—	—	519905, 19	137455 0,16	—	—	0,01	—

2. Характеристики здания, сооружения, объекта незавершенного строительства с кадастровым номером (обозначением) 30:03:050101:546

№ п/п	Наименование характеристики	Значение характеристики
1	2	3
1	Вид объекта недвижимости	здание
2	Ранее присвоенный государственный учетный номер здания, сооружения, объекта незавершенного строительства (кадастровый, инвентарный или условный номер)	—
3	Кадастровый номер земельного участка (земельных участков), в границах которого (которых) расположено здание, сооружение, объект незавершенного строительства	—
4	Номер кадастрового квартала (кадастровых кварталов), в пределах которого (которых) расположено здание, сооружение, объект незавершенного строительства	—
5	Адрес здания, сооружения, объекта незавершенного строительства	—
	Местоположение здания, сооружения, объекта незавершенного строительства	Астраханская область, р-н Енотаевский, с Енотаевка, ул Коминтерна, д 96
	Дополнительные сведения о местоположении	—
6	Иные сведения	—

КАРТА-ПЛАН ТЕРРИТОРИИ

Описание местоположения здания, сооружения, объекта незавершенного строительства на земельном участке

1. Сведения о характерных точках контура

вид объекта недвижимости (здание, сооружение, объект незавершенного строительства) здание
кадастровый номер (обозначение) 30:03:050101:607

Зона № —

Номер контура	Номера характерных точек контура	Существующие			Уточненные			Метод определения координат	Средняя квадратическая погрешность определения координат характерной точки (M _t), м	Формулы, примененные для расчета средней квадратической погрешности определения координат характерной точки (M _t), м
		Координаты, м		R, м	Координаты, м		R, м			
		X	Y		X	Y				
1	2	3	4	5	6	7	8	9	10	11
—	н490	—	—	—	519827,23	1374529,63	—	—	0,01	—
—	н500	—	—	—	519828,43	1374536,31	—	—	0,01	—
—	н510	—	—	—	519817,48	1374539,05	—	—	0,01	—
—	н520	—	—	—	519815,95	1374531,38	—	—	0,01	—
—	н490	—	—	—	519827,23	1374529,63	—	—	0,01	—

2. Характеристики здания, сооружения, объекта незавершенного строительства с кадастровым номером (обозначением) 30:03:050101:607

№ п/п	Наименование характеристики	Значение характеристики
1	2	3
1	Вид объекта недвижимости	здание
2	Ранее присвоенный государственный учетный номер здания, сооружения, объекта незавершенного строительства (кадастровый, инвентарный или условный номер)	—
3	Кадастровый номер земельного участка (земельных участков), в границах которого (которых) расположено здание, сооружение, объект незавершенного строительства	—

КАРТА-ПЛАН ТЕРРИТОРИИ

Описание местоположения здания, сооружения, объекта незавершенного строительства на земельном участке

1	2	3
4	Номер кадастрового квартала (кадастровых кварталов), в пределах которого (которых) расположено здание, сооружение, объект незавершенного строительства	—
5	Адрес здания, сооружения, объекта незавершенного строительства	—
	Местоположение здания, сооружения, объекта незавершенного строительства	Астраханская область, р-н. Енотаевский, с. Енотаевка, ул. Октябрьская, д. 89
	Дополнительные сведения о местоположении	—
6	Иные сведения	—

**1. Сведения о характерных точках контура
вид объекта недвижимости (здание, сооружение, объект незавершенного строительства) здание
кадастровый номер (обозначение) 30:03:050101:676**

Зона № —

Номер контура	Номера характерных точек контура	Существующие			Уточненные			Метод определения координат	Средняя квадратическая погрешность определения координат характерной точки (M _t), м	Формулы, примененные для расчета средней квадратической погрешности определения координат характерной точки (M _t), м
		Координаты, м		R, м	Координаты, м		R, м			
		X	Y		X	Y				
1	2	3	4	5	6	7	8	9	10	11
—	н53О	—	—	—	519941, 36	137450 8,41	—	—	0,01	—
—	н54О	—	—	—	519941, 90	137451 8,38	—	—	0,01	—
—	н55О	—	—	—	519934, 02	137451 8,82	—	—	0,01	—
—	н56О	—	—	—	519933, 25	137450 8,85	—	—	0,01	—
—	н53О	—	—	—	519941, 36	137450 8,41	—	—	0,01	—

КАРТА-ПЛАН ТЕРРИТОРИИ

Описание местоположения здания, сооружения, объекта незавершенного строительства на земельном участке

2. Характеристики здания, сооружения, объекта незавершенного строительства с кадастровым номером (обозначением) 30:03:050101:676

№ п/п	Наименование характеристики	Значение характеристики
1	2	3
1	Вид объекта недвижимости	здание
2	Ранее присвоенный государственный учетный номер здания, сооружения, объекта незавершенного строительства (кадастровый, инвентарный или условный номер)	—
3	Кадастровый номер земельного участка (земельных участков), в границах которого (которых) расположено здание, сооружение, объект незавершенного строительства	—
4	Номер кадастрового квартала (кадастровых кварталов), в пределах которого (которых) расположено здание, сооружение, объект незавершенного строительства	—
5	Адрес здания, сооружения, объекта незавершенного строительства	—
	Местоположение здания, сооружения, объекта незавершенного строительства	Астраханская область, р-н. Енотаевский, с. Енотаевка, ул. Октябрьская, д. 81
	Дополнительные сведения о местоположении	—
6	Иные сведения	—

1. Сведения о характерных точках контура вид объекта недвижимости (здание, сооружение, объект незавершенного строительства) здание кадастровый номер (обозначение) 30:03:050101:677

Зона № —

Номер контура	Номера характерных точек контура	Существующие			Уточненные			Метод определения координат	Средняя квадратическая погрешность определения координат характерной точки (M _t), м	Формулы, примененные для расчета средней квадратической погрешности определения координат характерной точки (M _t), м
		Координаты, м		R, м	Координаты, м		R, м			
		X	Y		X	Y				
1	2	3	4	5	6	7	8	9	10	11
—	н570	—	—	—	519977, 55	137448 1,67	—	—	0,01	—

КАРТА-ПЛАН ТЕРРИТОРИИ

Описание местоположения здания, сооружения, объекта незавершенного строительства на земельном участке

—	н58О	—	—	—	519977, 05	137448 8,29	—	—	0,01	—
—	н59О	—	—	—	519969, 06	137448 7,25	—	—	0,01	—
—	н60О	—	—	—	519969, 72	137448 1,01	—	—	0,01	—
—	н57О	—	—	—	519977, 55	137448 1,67	—	—	0,01	—

2. Характеристики здания, сооружения, объекта незавершенного строительства с кадастровым номером (обозначением) 30:03:050101:677

№ п/п	Наименование характеристики	Значение характеристики
1	2	3
1	Вид объекта недвижимости	здание
2	Ранее присвоенный государственный учетный номер здания, сооружения, объекта незавершенного строительства (кадастровый, инвентарный или условный номер)	—
3	Кадастровый номер земельного участка (земельных участков), в границах которого (которых) расположено здание, сооружение, объект незавершенного строительства	—
4	Номер кадастрового квартала (кадастровых кварталов), в пределах которого (которых) расположено здание, сооружение, объект незавершенного строительства	—
5	Адрес здания, сооружения, объекта незавершенного строительства	—
	Местоположение здания, сооружения, объекта незавершенного строительства	Астраханская область, р-н. Енотаевский, с. Енотаевка, ул. Октябрьская, д. 82
	Дополнительные сведения о местоположении	—
6	Иные сведения	—

КАРТА-ПЛАН ТЕРРИТОРИИ

Описание местоположения здания, сооружения, объекта незавершенного строительства на земельном участке

**1. Сведения о характерных точках контура
вид объекта недвижимости (здание, сооружение, объект незавершенного строительства) здание
кадастровый номер (обозначение) 30:03:050101:678**

Зона № —

Номер контура	Номера характерных точек контура	Существующие			Уточненные			Метод определения координат	Средняя квадратическая погрешность определения координат характерной точки (M _t), м	Формулы, примененные для расчета средней квадратической погрешности определения координат характерной точки (M _t), м
		Координаты, м		R, м	Координаты, м		R, м			
		X	Y		X	Y				
1	2	3	4	5	6	7	8	9	10	11
—	н61О	—	—	—	519901,55	1374476,36	—	—	0,01	—
—	н62О	—	—	—	519902,65	1374484,13	—	—	0,01	—
—	н63О	—	—	—	519894,98	1374485,17	—	—	0,01	—
—	н64О	—	—	—	519893,81	1374476,93	—	—	0,01	—
—	н61О	—	—	—	519901,55	1374476,36	—	—	0,01	—

2. Характеристики здания, сооружения, объекта незавершенного строительства с кадастровым номером (обозначением) 30:03:050101:678

№ п/п	Наименование характеристики	Значение характеристики
1	2	3
1	Вид объекта недвижимости	здание
2	Ранее присвоенный государственный учетный номер здания, сооружения, объекта незавершенного строительства (кадастровый, инвентарный или условный номер)	—
3	Кадастровый номер земельного участка (земельных участков), в границах которого (которых) расположено здание, сооружение, объект незавершенного строительства	—

КАРТА-ПЛАН ТЕРРИТОРИИ

Описание местоположения здания, сооружения, объекта незавершенного строительства на земельном участке

1	2	3
4	Номер кадастрового квартала (кадастровых кварталов), в пределах которого (которых) расположено здание, сооружение, объект незавершенного строительства	—
5	Адрес здания, сооружения, объекта незавершенного строительства	—
	Местоположение здания, сооружения, объекта незавершенного строительства	Астраханская область, р-н. Енотаевский, с. Енотаевка, ул. Октябрьская, д. 90
	Дополнительные сведения о местоположении	—
6	Иные сведения	—

**1. Сведения о характерных точках контура
вид объекта недвижимости (здание, сооружение, объект незавершенного строительства) здание
кадастровый номер (обозначение) 30:03:050101:686**

Зона № —

Номер контура	Номера характерных точек контура	Существующие			Уточненные			Метод определения координат	Средняя квадратическая погрешность определения координат характерной точки (M _t), м	Формулы, примененные для расчета средней квадратической погрешности определения координат характерной точки (M _t), м
		Координаты, м		R, м	Координаты, м		R, м			
		X	Y		X	Y				
1	2	3	4	5	6	7	8	9	10	11
—	н650	—	—	—	519867,25	1374681,43	—	—	0,01	—
—	н660	—	—	—	519865,50	1374689,20	—	—	0,01	—
—	н670	—	—	—	519857,07	1374687,67	—	—	0,01	—
—	н680	—	—	—	519858,88	1374679,78	—	—	0,01	—
—	н650	—	—	—	519867,25	1374681,43	—	—	0,01	—

КАРТА-ПЛАН ТЕРРИТОРИИ

Описание местоположения здания, сооружения, объекта незавершенного строительства на земельном участке

2. Характеристики здания, сооружения, объекта незавершенного строительства с кадастровым номером (обозначением) 30:03:050101:686

№ п/п	Наименование характеристики	Значение характеристики
1	2	3
1	Вид объекта недвижимости	здание
2	Ранее присвоенный государственный учетный номер здания, сооружения, объекта незавершенного строительства (кадастровый, инвентарный или условный номер)	—
3	Кадастровый номер земельного участка (земельных участков), в границах которого (которых) расположено здание, сооружение, объект незавершенного строительства	—
4	Номер кадастрового квартала (кадастровых кварталов), в пределах которого (которых) расположено здание, сооружение, объект незавершенного строительства	—
5	Адрес здания, сооружения, объекта незавершенного строительства	—
	Местоположение здания, сооружения, объекта незавершенного строительства	Астраханская область, р-н Енотаевский, с Енотаевка, ул Пушкина, д 30
	Дополнительные сведения о местоположении	—
6	Иные сведения	—

1. Сведения о характерных точках контура вид объекта недвижимости (здание, сооружение, объект незавершенного строительства) здание кадастровый номер (обозначение) 30:03:050101:744

Зона № —

Номер контура	Номера характерных точек контура	Существующие			Уточненные			Метод определения координат	Средняя квадратическая погрешность определения координат характерной точки (M _t), м	Формулы, примененные для расчета средней квадратической погрешности определения координат характерной точки (M _t), м
		Координаты, м		R, м	Координаты, м		R, м			
		X	Y		X	Y				
1	2	3	4	5	6	7	8	9	10	11
—	н69О	—	—	—	519543,64	1374599,44	—	—	0,01	—

КАРТА-ПЛАН ТЕРРИТОРИИ

Описание местоположения здания, сооружения, объекта незавершенного строительства на земельном участке

—	н70О	—	—	—	519537, 13	137460 4,30	—	—	0,01	—
—	н71О	—	—	—	519534, 26	137460 0,45	—	—	0,01	—
—	н72О	—	—	—	519540, 68	137459 5,62	—	—	0,01	—
—	н69О	—	—	—	519543, 64	137459 9,44	—	—	0,01	—

2. Характеристики здания, сооружения, объекта незавершенного строительства с кадастровым номером (обозначением) 30:03:050101:744

№ п/п	Наименование характеристики	Значение характеристики
1	2	3
1	Вид объекта недвижимости	здание
2	Ранее присвоенный государственный учетный номер здания, сооружения, объекта незавершенного строительства (кадастровый, инвентарный или условный номер)	—
3	Кадастровый номер земельного участка (земельных участков), в границах которого (которых) расположено здание, сооружение, объект незавершенного строительства	—
4	Номер кадастрового квартала (кадастровых кварталов), в пределах которого (которых) расположено здание, сооружение, объект незавершенного строительства	—
5	Адрес здания, сооружения, объекта незавершенного строительства	—
	Местоположение здания, сооружения, объекта незавершенного строительства	Астраханская область, р-н Енотаевский, с Енотаевка, ул Советская, д 100
	Дополнительные сведения о местоположении	—
6	Иные сведения	—

КАРТА-ПЛАН ТЕРРИТОРИИ

Описание местоположения здания, сооружения, объекта незавершенного строительства на земельном участке

1. Сведения о характерных точках контура

вид объекта недвижимости (здание, сооружение, объект незавершенного строительства) здание
кадастровый номер (обозначение) 30:03:050101:747

Зона № —

Номер контура	Номера характерных точек контура	Существующие			Уточненные			Метод определения координат	Средняя квадратическая погрешность определения координат характерной точки (M _t), м	Формулы, примененные для расчета средней квадратической погрешности определения координат характерной точки (M _t), м
		Координаты, м		R, м	Координаты, м		R, м			
		X	Y		X	Y				
1	2	3	4	5	6	7	8	9	10	11
—	н730	—	—	—	519461,74	1374442,42	—	—	0,01	—
—	н740	—	—	—	519470,67	1374461,33	—	—	0,01	—
—	н750	—	—	—	519463,65	1374465,58	—	—	0,01	—
—	н760	—	—	—	519454,28	1374445,71	—	—	0,01	—
—	н770	—	—	—	519461,48	1374441,81	—	—	0,01	—
—	н730	—	—	—	519461,74	1374442,42	—	—	0,01	—

2. Характеристики здания, сооружения, объекта незавершенного строительства с кадастровым номером (обозначением) 30:03:050101:747

№ п/п	Наименование характеристики	Значение характеристики
1	2	3
1	Вид объекта недвижимости	здание
2	Ранее присвоенный государственный учетный номер здания, сооружения, объекта незавершенного строительства (кадастровый, инвентарный или условный номер)	—

КАРТА-ПЛАН ТЕРРИТОРИИ

Описание местоположения здания, сооружения, объекта незавершенного строительства на земельном участке

1	2	3
3	Кадастровый номер земельного участка (земельных участков), в границах которого (которых) расположено здание, сооружение, объект незавершенного строительства	—
4	Номер кадастрового квартала (кадастровых кварталов), в пределах которого (которых) расположено здание, сооружение, объект незавершенного строительства	—
5	Адрес здания, сооружения, объекта незавершенного строительства	—
	Местоположение здания, сооружения, объекта незавершенного строительства	Астраханская область, р-н. Енотаевский, с. Енотаевка, ул. Советская, д. 116
	Дополнительные сведения о местоположении	—
6	Иные сведения	—

**1. Сведения о характерных точках контура
вид объекта недвижимости (здание, сооружение, объект незавершенного строительства) здание
кадастровый номер (обозначение) 30:03:050101:763**

Зона № —

Номер контура	Номера характерных точек контура	Существующие			Уточненные			Метод определения координат	Средняя квадратическая погрешность определения координат характерной точки (M _t), м	Формулы, примененные для расчета средней квадратической погрешности определения координат характерной точки (M _t), м
		Координаты, м		R, м	Координаты, м		R, м			
		X	Y		X	Y				
1	2	3	4	5	6	7	8	9	10	11
—	н78О	—	—	—	519643, 64	137473 9,56	—	—	0,01	—
—	н79О	—	—	—	519646, 16	137474 2,90	—	—	0,01	—
—	н80О	—	—	—	519641, 28	137474 6,40	—	—	0,01	—
—	н81О	—	—	—	519638, 76	137474 3,22	—	—	0,01	—

КАРТА-ПЛАН ТЕРРИТОРИИ

Описание местоположения здания, сооружения, объекта незавершенного строительства на земельном участке

—	н82О	—	—	—	520007, 13	137474 2,77	—	—	0,01	—
—	н83О	—	—	—	520005, 10	137475 5,04	—	—	0,01	—
—	н84О	—	—	—	519983, 91	137475 1,42	—	—	0,01	—
—	н85О	—	—	—	519986, 05	137473 9,27	—	—	0,01	—
—	н82О	—	—	—	520007, 13	137474 2,77	—	—	0,01	—

2. Характеристики здания, сооружения, объекта незавершенного строительства с кадастровым номером (обозначением) 30:03:050101:838

№ п/п	Наименование характеристики	Значение характеристики
1	2	3
1	Вид объекта недвижимости	здание
2	Ранее присвоенный государственный учетный номер здания, сооружения, объекта незавершенного строительства (кадастровый, инвентарный или условный номер)	—
3	Кадастровый номер земельного участка (земельных участков), в границах которого (которых) расположено здание, сооружение, объект незавершенного строительства	—
4	Номер кадастрового квартала (кадастровых кварталов), в пределах которого (которых) расположено здание, сооружение, объект незавершенного строительства	—
5	Адрес здания, сооружения, объекта незавершенного строительства	—
	Местоположение здания, сооружения, объекта незавершенного строительства	Астраханская область, р-н. Енотаевский, с. Енотаевка, ул. Татищева, д. 19
	Дополнительные сведения о местоположении	—
6	Иные сведения	—

КАРТА-ПЛАН ТЕРРИТОРИИ

Описание местоположения здания, сооружения, объекта незавершенного строительства на земельном участке

**1. Сведения о характерных точках контура
вид объекта недвижимости (здание, сооружение, объект незавершенного строительства) здание
кадастровый номер (обозначение) 30:03:050101:907**

Зона № —

Номер контура	Номера характерных точек контура	Существующие			Уточненные			Метод определения координат	Средняя квадратическая погрешность определения координат характерной точки (M _t), м	Формулы, примененные для расчета средней квадратической погрешности определения координат характерной точки (M _t), м
		Координаты, м		R, м	Координаты, м		R, м			
		X	Y		X	Y				
1	2	3	4	5	6	7	8	9	10	11
—	н860	—	—	—	519916,01	1374429,71	—	—	0,01	—
—	н870	—	—	—	519915,68	1374437,48	—	—	0,01	—
—	н880	—	—	—	519907,36	1374436,94	—	—	0,01	—
—	н890	—	—	—	519907,36	1374429,05	—	—	0,01	—
—	н860	—	—	—	519916,01	1374429,71	—	—	0,01	—

2. Характеристики здания, сооружения, объекта незавершенного строительства с кадастровым номером (обозначением) 30:03:050101:907

№ п/п	Наименование характеристики	Значение характеристики
1	2	3
1	Вид объекта недвижимости	здание
2	Ранее присвоенный государственный учетный номер здания, сооружения, объекта незавершенного строительства (кадастровый, инвентарный или условный номер)	—
3	Кадастровый номер земельного участка (земельных участков), в границах которого (которых) расположено здание, сооружение, объект незавершенного строительства	—

КАРТА-ПЛАН ТЕРРИТОРИИ

Описание местоположения здания, сооружения, объекта незавершенного строительства на земельном участке

1	2	3
4	Номер кадастрового квартала (кадастровых кварталов), в пределах которого (которых) расположено здание, сооружение, объект незавершенного строительства	—
5	Адрес здания, сооружения, объекта незавершенного строительства	—
	Местоположение здания, сооружения, объекта незавершенного строительства	Астраханская область, р-н Енотаевский, с Енотаевка, ул Вацека, д 85
	Дополнительные сведения о местоположении	—
6	Иные сведения	—

**1. Сведения о характерных точках контура
вид объекта недвижимости (здание, сооружение, объект незавершенного строительства) здание
кадастровый номер (обозначение) 30:03:050101:959**

Зона № —

Номер контура	Номера характерных точек контура	Существующие			Уточненные			Метод определения координат	Средняя квадратическая погрешность определения координат характерной точки (M _t), м	Формулы, примененные для расчета средней квадратической погрешности определения координат характерной точки (M _t), м
		Координаты, м		R, м	Координаты, м		R, м			
		X	Y		X	Y				
1	2	3	4	5	6	7	8	9	10	11
—	н900	—	—	—	519968,87	1374570,61	—	—	0,01	—
—	н910	—	—	—	519970,07	1374582,38	—	—	0,01	—
—	н920	—	—	—	519958,96	1374583,53	—	—	0,01	—
—	н930	—	—	—	519957,64	1374572,09	—	—	0,01	—
—	н900	—	—	—	519968,87	1374570,61	—	—	0,01	—

КАРТА-ПЛАН ТЕРРИТОРИИ

Описание местоположения здания, сооружения, объекта незавершенного строительства на земельном участке

2. Характеристики здания, сооружения, объекта незавершенного строительства с кадастровым номером (обозначением) 30:03:050101:959

№ п/п	Наименование характеристики	Значение характеристики
1	2	3
1	Вид объекта недвижимости	здание
2	Ранее присвоенный государственный учетный номер здания, сооружения, объекта незавершенного строительства (кадастровый, инвентарный или условный номер)	—
3	Кадастровый номер земельного участка (земельных участков), в границах которого (которых) расположено здание, сооружение, объект незавершенного строительства	—
4	Номер кадастрового квартала (кадастровых кварталов), в пределах которого (которых) расположено здание, сооружение, объект незавершенного строительства	—
5	Адрес здания, сооружения, объекта незавершенного строительства	—
	Местоположение здания, сооружения, объекта незавершенного строительства	Астраханская область, р-н Енотаевский, с Енотаевка, ул Коминтерна, д 83
	Дополнительные сведения о местоположении	—
6	Иные сведения	—

1. Сведения о характерных точках контура вид объекта недвижимости (здание, сооружение, объект незавершенного строительства) здание кадастровый номер (обозначение) 30:03:050101:1015

Зона № —

Номер контура	Номера характерных точек контура	Существующие			Уточненные			Метод определения координат	Средняя квадратическая погрешность определения координат характерной точки (M _t), м	Формулы, примененные для расчета средней квадратической погрешности определения координат характерной точки (M _t), м
		Координаты, м		R, м	Координаты, м		R, м			
		X	Y		X	Y				
1	2	3	4	5	6	7	8	9	10	11
—	н94О	—	—	—	519736, 62	137456 6,15	—	—	0,01	—

КАРТА-ПЛАН ТЕРРИТОРИИ

Описание местоположения здания, сооружения, объекта незавершенного строительства на земельном участке

—	н95О	—	—	—	519739, 68	137457 2,72	—	—	0,01	—
—	н96О	—	—	—	519731, 80	137457 6,77	—	—	0,01	—
—	н97О	—	—	—	519728, 62	137456 9,87	—	—	0,01	—
—	н94О	—	—	—	519736, 62	137456 6,15	—	—	0,01	—

2. Характеристики здания, сооружения, объекта незавершенного строительства с кадастровым номером (обозначением) 30:03:050101:1015

№ п/п	Наименование характеристики	Значение характеристики
1	2	3
1	Вид объекта недвижимости	здание
2	Ранее присвоенный государственный учетный номер здания, сооружения, объекта незавершенного строительства (кадастровый, инвентарный или условный номер)	—
3	Кадастровый номер земельного участка (земельных участков), в границах которого (которых) расположено здание, сооружение, объект незавершенного строительства	—
4	Номер кадастрового квартала (кадастровых кварталов), в пределах которого (которых) расположено здание, сооружение, объект незавершенного строительства	—
5	Адрес здания, сооружения, объекта незавершенного строительства	—
	Местоположение здания, сооружения, объекта незавершенного строительства	Астраханская обл., Енотаевский р-н, с.Енотаевка, ул.Октябрьская №95 / ул.Чичерина №9
	Дополнительные сведения о местоположении	—
6	Иные сведения	—

КАРТА-ПЛАН ТЕРРИТОРИИ

Описание местоположения здания, сооружения, объекта незавершенного строительства на земельном участке

**1. Сведения о характерных точках контура
вид объекта недвижимости (здание, сооружение, объект незавершенного строительства) здание
кадастровый номер (обозначение) 30:03:050101:1030**

Зона № —

Номер контура	Номера характерных точек контура	Существующие			Уточненные			Метод определения координат	Средняя квадратическая погрешность определения координат характерной точки (M _t), м	Формулы, примененные для расчета средней квадратической погрешности определения координат характерной точки (M _t), м
		Координаты, м		R, м	Координаты, м		R, м			
		X	Y		X	Y				
1	2	3	4	5	6	7	8	9	10	11
—	н98О	—	—	—	519858,55	137470,2,01	—	—	0,01	—
—	н99О	—	—	—	519857,67	137470,7,87	—	—	0,01	—
—	н100О	—	—	—	519850,33	137470,6,83	—	—	0,01	—
—	н101О	—	—	—	519851,10	137470,0,75	—	—	0,01	—
—	н98О	—	—	—	519858,55	137470,2,01	—	—	0,01	—

2. Характеристики здания, сооружения, объекта незавершенного строительства с кадастровым номером (обозначением) 30:03:050101:1030

№ п/п	Наименование характеристики	Значение характеристики
1	2	3
1	Вид объекта недвижимости	здание
2	Ранее присвоенный государственный учетный номер здания, сооружения, объекта незавершенного строительства (кадастровый, инвентарный или условный номер)	—
3	Кадастровый номер земельного участка (земельных участков), в границах которого (которых) расположено здание, сооружение, объект незавершенного строительства	—

КАРТА-ПЛАН ТЕРРИТОРИИ

Описание местоположения здания, сооружения, объекта незавершенного строительства на земельном участке

1	2	3
4	Номер кадастрового квартала (кадастровых кварталов), в пределах которого (которых) расположено здание, сооружение, объект незавершенного строительства	—
5	Адрес здания, сооружения, объекта незавершенного строительства	—
	Местоположение здания, сооружения, объекта незавершенного строительства	Астраханская область, р-н. Енотаевский, с. Енотаевка, ул. Пушкина, д. 28
	Дополнительные сведения о местоположении	—
6	Иные сведения	—

**1. Сведения о характерных точках контура
вид объекта недвижимости (здание, сооружение, объект незавершенного строительства) здание
кадастровый номер (обозначение) 30:03:050101:1055**

Зона № —

Номер контура	Номера характерных точек контура	Существующие			Уточненные			Метод определения координат	Средняя квадратическая погрешность определения координат характерной точки (M _t), м	Формулы, примененные для расчета средней квадратической погрешности определения координат характерной точки (M _t), м
		Координаты, м		R, м	Координаты, м		R, м			
		X	Y		X	Y				
1	2	3	4	5	6	7	8	9	10	11
—	н102О	—	—	—	519531, 61	137458 2,58	—	—	0,01	—
—	н103О	—	—	—	519534, 38	137458 7,01	—	—	0,01	—
—	н104О	—	—	—	519527, 62	137459 1,39	—	—	0,01	—
—	н105О	—	—	—	519524, 36	137458 7,27	—	—	0,01	—
—	н102О	—	—	—	519531, 61	137458 2,58	—	—	0,01	—

КАРТА-ПЛАН ТЕРРИТОРИИ

Описание местоположения здания, сооружения, объекта незавершенного строительства на земельном участке

2. Характеристики здания, сооружения, объекта незавершенного строительства с кадастровым номером (обозначением) 30:03:050101:1055

№ п/п	Наименование характеристики	Значение характеристики
1	2	3
1	Вид объекта недвижимости	здание
2	Ранее присвоенный государственный учетный номер здания, сооружения, объекта незавершенного строительства (кадастровый, инвентарный или условный номер)	—
3	Кадастровый номер земельного участка (земельных участков), в границах которого (которых) расположено здание, сооружение, объект незавершенного строительства	—
4	Номер кадастрового квартала (кадастровых кварталов), в пределах которого (которых) расположено здание, сооружение, объект незавершенного строительства	—
5	Адрес здания, сооружения, объекта незавершенного строительства	—
	Местоположение здания, сооружения, объекта незавершенного строительства	Астраханская обл, р-н Енотаевский, с Енотаевка, ул Советская, д 102
	Дополнительные сведения о местоположении	—
6	Иные сведения	—

1. Сведения о характерных точках контура вид объекта недвижимости (здание, сооружение, объект незавершенного строительства) здание кадастровый номер (обозначение) 30:03:050101:1100

Зона № —

Номер контура	Номера характерных точек контура	Существующие			Уточненные			Метод определения координат	Средняя квадратическая погрешность определения координат характерной точки (M _t), м	Формулы, примененные для расчета средней квадратической погрешности определения координат характерной точки (M _t), м
		Координаты, м		R, м	Координаты, м		R, м			
		X	Y		X	Y				
1	2	3	4	5	6	7	8	9	10	11
—	н106О	—	—	—	519759, 83	137429 8,36	—	—	0,01	—

КАРТА-ПЛАН ТЕРРИТОРИИ

Описание местоположения здания, сооружения, объекта незавершенного строительства на земельном участке

—	н107О	—	—	—	519758, 79	137430 5,97	—	—	0,01	—
—	н108О	—	—	—	519745, 82	137430 4,50	—	—	0,01	—
—	н109О	—	—	—	519746, 86	137429 6,89	—	—	0,01	—
—	н106О	—	—	—	519759, 83	137429 8,36	—	—	0,01	—

2. Характеристики здания, сооружения, объекта незавершенного строительства с кадастровым номером (обозначением) 30:03:050101:1100

№ п/п	Наименование характеристики	Значение характеристики
1	2	3
1	Вид объекта недвижимости	здание
2	Ранее присвоенный государственный учетный номер здания, сооружения, объекта незавершенного строительства (кадастровый, инвентарный или условный номер)	—
3	Кадастровый номер земельного участка (земельных участков), в границах которого (которых) расположено здание, сооружение, объект незавершенного строительства	—
4	Номер кадастрового квартала (кадастровых кварталов), в пределах которого (которых) расположено здание, сооружение, объект незавершенного строительства	—
5	Адрес здания, сооружения, объекта незавершенного строительства	—
	Местоположение здания, сооружения, объекта незавершенного строительства	Астраханская область, р-н Енотаевский, с Енотаевка, пер Томилина, д 6
	Дополнительные сведения о местоположении	—
6	Иные сведения	—

КАРТА-ПЛАН ТЕРРИТОРИИ

Описание местоположения здания, сооружения, объекта незавершенного строительства на земельном участке

**1. Сведения о характерных точках контура
вид объекта недвижимости (здание, сооружение, объект незавершенного строительства) здание
кадастровый номер (обозначение) 30:03:050101:1156**

Зона № —

Номер контура	Номера характерных точек контура	Существующие			Уточненные			Метод определения координат	Средняя квадратическая погрешность определения координат характерной точки (M _t), м	Формулы, примененные для расчета средней квадратической погрешности определения координат характерной точки (M _t), м
		Координаты, м		R, м	Координаты, м		R, м			
		X	Y		X	Y				
1	2	3	4	5	6	7	8	9	10	11
—	n110O	—	—	—	519678,19	1374699,15	—	—	0,01	—
—	n111O	—	—	—	519683,77	1374707,86	—	—	0,01	—
—	n112O	—	—	—	519676,87	1374712,13	—	—	0,01	—
—	n113O	—	—	—	519671,34	1374703,42	—	—	0,01	—
—	n110O	—	—	—	519678,19	1374699,15	—	—	0,01	—

2. Характеристики здания, сооружения, объекта незавершенного строительства с кадастровым номером (обозначением) 30:03:050101:1156

№ п/п	Наименование характеристики	Значение характеристики
1	2	3
1	Вид объекта недвижимости	здание
2	Ранее присвоенный государственный учетный номер здания, сооружения, объекта незавершенного строительства (кадастровый, инвентарный или условный номер)	—
3	Кадастровый номер земельного участка (земельных участков), в границах которого (которых) расположено здание, сооружение, объект незавершенного строительства	—

КАРТА-ПЛАН ТЕРРИТОРИИ

Описание местоположения здания, сооружения, объекта незавершенного строительства на земельном участке

1	2	3
4	Номер кадастрового квартала (кадастровых кварталов), в пределах которого (которых) расположено здание, сооружение, объект незавершенного строительства	—
5	Адрес здания, сооружения, объекта незавершенного строительства	—
	Местоположение здания, сооружения, объекта незавершенного строительства	Астраханская область, р-н. Енотаевский, с. Енотаевка, ул. Братская, д. 5
	Дополнительные сведения о местоположении	—
6	Иные сведения	—

**1. Сведения о характерных точках контура
вид объекта недвижимости (здание, сооружение, объект незавершенного строительства) здание
кадастровый номер (обозначение) 30:03:050101:1164**

Зона № —

Номер контура	Номера характерных точек контура	Существующие			Уточненные			Метод определения координат	Средняя квадратическая погрешность определения координат характерной точки (M _t), м	Формулы, примененные для расчета средней квадратической погрешности определения координат характерной точки (M _t), м
		Координаты, м		R, м	Координаты, м		R, м			
		X	Y		X	Y				
1	2	3	4	5	6	7	8	9	10	11
—	н114О	—	—	—	520183,00	1374433,63	—	—	0,01	—
—	н115О	—	—	—	520182,70	1374440,74	—	—	0,01	—
—	н116О	—	—	—	520174,57	1374440,31	—	—	0,01	—
—	н117О	—	—	—	520174,85	1374433,14	—	—	0,01	—
—	н114О	—	—	—	520183,00	1374433,63	—	—	0,01	—

КАРТА-ПЛАН ТЕРРИТОРИИ

Описание местоположения здания, сооружения, объекта незавершенного строительства на земельном участке

2. Характеристики здания, сооружения, объекта незавершенного строительства с кадастровым номером (обозначением) 30:03:050101:1164

№ п/п	Наименование характеристики	Значение характеристики
1	2	3
1	Вид объекта недвижимости	здание
2	Ранее присвоенный государственный учетный номер здания, сооружения, объекта незавершенного строительства (кадастровый, инвентарный или условный номер)	—
3	Кадастровый номер земельного участка (земельных участков), в границах которого (которых) расположено здание, сооружение, объект незавершенного строительства	—
4	Номер кадастрового квартала (кадастровых кварталов), в пределах которого (которых) расположено здание, сооружение, объект незавершенного строительства	—
5	Адрес здания, сооружения, объекта незавершенного строительства	—
	Местоположение здания, сооружения, объекта незавершенного строительства	Астраханская область, р-н Енотаевский, с Енотаевка, ул Вацека, д 56
	Дополнительные сведения о местоположении	—
6	Иные сведения	—

1. Сведения о характерных точках контура вид объекта недвижимости (здание, сооружение, объект незавершенного строительства) здание кадастровый номер (обозначение) 30:03:050101:1165

Зона № —

Номер контура	Номера характерных точек контура	Существующие			Уточненные			Метод определения координат	Средняя квадратическая погрешность определения координат характерной точки (M _t), м	Формулы, примененные для расчета средней квадратической погрешности определения координат характерной точки (M _t), м
		Координаты, м		R, м	Координаты, м		R, м			
		X	Y		X	Y				
1	2	3	4	5	6	7	8	9	10	11
—	н1180	—	—	—	520135, 18	137442 6,22	—	—	0,01	—

КАРТА-ПЛАН ТЕРРИТОРИИ

Описание местоположения здания, сооружения, объекта незавершенного строительства на земельном участке

—	н119О	—	—	—	520133, 75	137443 6,83	—	—	0,01	—
—	н120О	—	—	—	520122, 26	137443 5,46	—	—	0,01	—
—	н121О	—	—	—	520124, 18	137442 4,47	—	—	0,01	—
—	н118О	—	—	—	520135, 18	137442 6,22	—	—	0,01	—

2. Характеристики здания, сооружения, объекта незавершенного строительства с кадастровым номером (обозначением) 30:03:050101:1165

№ п/п	Наименование характеристики	Значение характеристики
1	2	3
1	Вид объекта недвижимости	здание
2	Ранее присвоенный государственный учетный номер здания, сооружения, объекта незавершенного строительства (кадастровый, инвентарный или условный номер)	—
3	Кадастровый номер земельного участка (земельных участков), в границах которого (которых) расположено здание, сооружение, объект незавершенного строительства	—
4	Номер кадастрового квартала (кадастровых кварталов), в пределах которого (которых) расположено здание, сооружение, объект незавершенного строительства	—
5	Адрес здания, сооружения, объекта незавершенного строительства	—
	Местоположение здания, сооружения, объекта незавершенного строительства	Астраханская область, р-н. Енотаевский, с. Енотаевка, ул. Вацка, д. 62А
	Дополнительные сведения о местоположении	—
6	Иные сведения	—

КАРТА-ПЛАН ТЕРРИТОРИИ

Описание местоположения здания, сооружения, объекта незавершенного строительства на земельном участке

1. Сведения о характерных точках контура
 вид объекта недвижимости (здание, сооружение, объект незавершенного строительства) здание
 кадастровый номер (обозначение) 30:03:050101:1211

Зона № —

Номер контура	Номера характерных точек контура	Существующие			Уточненные			Метод определения координат	Средняя квадратическая погрешность определения координат характерной точки (M _t), м	Формулы, примененные для расчета средней квадратической погрешности определения координат характерной точки (M _t), м
		Координаты, м		R, м	Координаты, м		R, м			
		X	Y		X	Y				
1	2	3	4	5	6	7	8	9	10	11
—	н122О	—	—	—	519728,19	1374617,39	—	—	0,01	—
—	н123О	—	—	—	519731,03	1374624,18	—	—	0,01	—
—	н124О	—	—	—	519726,00	1374626,37	—	—	0,01	—
—	н125О	—	—	—	519722,49	1374618,49	—	—	0,01	—
—	н126О	—	—	—	519725,78	1374616,63	—	—	0,01	—
—	н127О	—	—	—	519726,00	1374618,16	—	—	0,01	—
—	н122О	—	—	—	519728,19	1374617,39	—	—	0,01	—

2. Характеристики здания, сооружения, объекта незавершенного строительства с кадастровым номером (обозначением) 30:03:050101:1211

№ п/п	Наименование характеристики	Значение характеристики
1	2	3
1	Вид объекта недвижимости	здание

КАРТА-ПЛАН ТЕРРИТОРИИ

Описание местоположения здания, сооружения, объекта незавершенного строительства на земельном участке

1	2	3
2	Ранее присвоенный государственный учетный номер здания, сооружения, объекта незавершенного строительства (кадастровый, инвентарный или условный номер)	—
3	Кадастровый номер земельного участка (земельных участков), в границах которого (которых) расположено здание, сооружение, объект незавершенного строительства	—
4	Номер кадастрового квартала (кадастровых кварталов), в пределах которого (которых) расположено здание, сооружение, объект незавершенного строительства	—
5	Адрес здания, сооружения, объекта незавершенного строительства	—
	Местоположение здания, сооружения, объекта незавершенного строительства	Астраханская область, р-н. Енотаевский, с. Енотаевка, ул. Коминтерна, д. 112
	Дополнительные сведения о местоположении	—
6	Иные сведения	—

**1. Сведения о характерных точках контура
вид объекта недвижимости (здание, сооружение, объект незавершенного строительства) здание
кадастровый номер (обозначение) 30:03:050101:1226**

Зона № —

Номер контура	Номера характерных точек контура	Существующие			Уточненные			Метод определения координат	Средняя квадратическая погрешность определения координат характерной точки (M _t), м	Формулы, примененные для расчета средней квадратической погрешности определения координат характерной точки (M _t), м
		Координаты, м		R, м	Координаты, м		R, м			
		X	Y		X	Y				
1	2	3	4	5	6	7	8	9	10	11
—	н1280	—	—	—	519929, 34	137454 4,93	—	—	0,01	—
—	н1290	—	—	—	519930, 93	137455 0,93	—	—	0,01	—
—	н1300	—	—	—	519923, 29	137455 3,23	—	—	0,01	—

КАРТА-ПЛАН ТЕРРИТОРИИ**Описание местоположения здания, сооружения, объекта незавершенного строительства на земельном участке**

—	н131О	—	—	—	519921, 37	137454 6,88	—	—	0,01	—
—	н128О	—	—	—	519929, 34	137454 4,93	—	—	0,01	—

2. Характеристики здания, сооружения, объекта незавершенного строительства с кадастровым номером (обозначением) 30:03:050101:1226

№ п/п	Наименование характеристики	Значение характеристики
1	2	3
1	Вид объекта недвижимости	здание
2	Ранее присвоенный государственный учетный номер здания, сооружения, объекта незавершенного строительства (кадастровый, инвентарный или условный номер)	—
3	Кадастровый номер земельного участка (земельных участков), в границах которого (которых) расположено здание, сооружение, объект незавершенного строительства	—
4	Номер кадастрового квартала (кадастровых кварталов), в пределах которого (которых) расположено здание, сооружение, объект незавершенного строительства	—
5	Адрес здания, сооружения, объекта незавершенного строительства	—
	Местоположение здания, сооружения, объекта незавершенного строительства	Астраханская область, р-н. Енотаевский, с. Енотаевка, ул. Коминтерна, д. 94
	Дополнительные сведения о местоположении	—
6	Иные сведения	—

КАРТА-ПЛАН ТЕРРИТОРИИ

Описание местоположения здания, сооружения, объекта незавершенного строительства на земельном участке

1. Сведения о характерных точках контура

вид объекта недвижимости (здание, сооружение, объект незавершенного строительства) здание
кадастровый номер (обозначение) 30:03:050101:1287

Зона № —

Номер контура	Номера характерных точек контура	Существующие			Уточненные			Метод определения координат	Средняя квадратическая погрешность определения координат характерной точки (M _t), м	Формулы, примененные для расчета средней квадратической погрешности определения координат характерной точки (M _t), м
		Координаты, м		R, м	Координаты, м		R, м			
		X	Y		X	Y				
1	2	3	4	5	6	7	8	9	10	11
—	н1320	—	—	—	519507,58	1374188,46	—	—	0,01	—
—	н1330	—	—	—	519507,21	1374198,49	—	—	0,01	—
—	н1340	—	—	—	519502,45	1374198,12	—	—	0,01	—
—	н1350	—	—	—	519502,93	1374187,97	—	—	0,01	—
—	н1320	—	—	—	519507,58	1374188,46	—	—	0,01	—

2. Характеристики здания, сооружения, объекта незавершенного строительства с кадастровым номером (обозначением) 30:03:050101:1287

№ п/п	Наименование характеристики	Значение характеристики
1	2	3
1	Вид объекта недвижимости	здание
2	Ранее присвоенный государственный учетный номер здания, сооружения, объекта незавершенного строительства (кадастровый, инвентарный или условный номер)	—
3	Кадастровый номер земельного участка (земельных участков), в границах которого (которых) расположено здание, сооружение, объект незавершенного строительства	—

КАРТА-ПЛАН ТЕРРИТОРИИ

Описание местоположения здания, сооружения, объекта незавершенного строительства на земельном участке

1	2	3
4	Номер кадастрового квартала (кадастровых кварталов), в пределах которого (которых) расположено здание, сооружение, объект незавершенного строительства	—
5	Адрес здания, сооружения, объекта незавершенного строительства	—
	Местоположение здания, сооружения, объекта незавершенного строительства	Астраханская область, р-н. Енотаевский, с. Енотаевка, ул. Мусаева, д. 71
	Дополнительные сведения о местоположении	—
6	Иные сведения	—

**1. Сведения о характерных точках контура
вид объекта недвижимости (здание, сооружение, объект незавершенного строительства) здание
кадастровый номер (обозначение) 30:03:050101:1336**

Зона № —

Номер контура	Номера характерных точек контура	Существующие			Уточненные			Метод определения координат	Средняя квадратическая погрешность определения координат характерной точки (M _t), м	Формулы, примененные для расчета средней квадратической погрешности определения координат характерной точки (M _t), м
		Координаты, м		R, м	Координаты, м		R, м			
		X	Y		X	Y				
1	2	3	4	5	6	7	8	9	10	11
—	н136О	—	—	—	519414, 71	137423 8,28	—	—	0,01	—
—	н137О	—	—	—	519417, 03	137425 7,35	—	—	0,01	—
—	н138О	—	—	—	519406, 03	137425 8,57	—	—	0,01	—
—	н139О	—	—	—	519404, 07	137423 9,38	—	—	0,01	—
—	н136О	—	—	—	519414, 71	137423 8,28	—	—	0,01	—

КАРТА-ПЛАН ТЕРРИТОРИИ

Описание местоположения здания, сооружения, объекта незавершенного строительства на земельном участке

2. Характеристики здания, сооружения, объекта незавершенного строительства с кадастровым номером (обозначением) 30:03:050101:1336

№ п/п	Наименование характеристики	Значение характеристики
1	2	3
1	Вид объекта недвижимости	здание
2	Ранее присвоенный государственный учетный номер здания, сооружения, объекта незавершенного строительства (кадастровый, инвентарный или условный номер)	—
3	Кадастровый номер земельного участка (земельных участков), в границах которого (которых) расположено здание, сооружение, объект незавершенного строительства	—
4	Номер кадастрового квартала (кадастровых кварталов), в пределах которого (которых) расположено здание, сооружение, объект незавершенного строительства	—
5	Адрес здания, сооружения, объекта незавершенного строительства	—
	Местоположение здания, сооружения, объекта незавершенного строительства	Астраханская область, р-н Енотаевский, с Енотаевка, ул Советская, д 128
	Дополнительные сведения о местоположении	—
6	Иные сведения	—

1. Сведения о характерных точках контура вид объекта недвижимости (здание, сооружение, объект незавершенного строительства) здание кадастровый номер (обозначение) 30:03:050101:1379

Зона № —

Номер контура	Номера характерных точек контура	Существующие			Уточненные			Метод определения координат	Средняя квадратическая погрешность определения координат характерной точки (M _t), м	Формулы, примененные для расчета средней квадратической погрешности определения координат характерной точки (M _t), м
		Координаты, м		R, м	Координаты, м		R, м			
		X	Y		X	Y				
1	2	3	4	5	6	7	8	9	10	11
—	н1400	—	—	—	520005, 14	137435 9,99	—	—	0,01	—

КАРТА-ПЛАН ТЕРРИТОРИИ

Описание местоположения здания, сооружения, объекта незавершенного строительства на земельном участке

—	н141О	—	—	—	520004, 43	137436 6,12	—	—	0,01	—
—	н142О	—	—	—	519994, 63	137436 5,13	—	—	0,01	—
—	н143О	—	—	—	519995, 18	137435 9,27	—	—	0,01	—
—	н140О	—	—	—	520005, 14	137435 9,99	—	—	0,01	—

2. Характеристики здания, сооружения, объекта незавершенного строительства с кадастровым номером (обозначением) 30:03:050101:1379

№ п/п	Наименование характеристики	Значение характеристики
1	2	3
1	Вид объекта недвижимости	здание
2	Ранее присвоенный государственный учетный номер здания, сооружения, объекта незавершенного строительства (кадастровый, инвентарный или условный номер)	—
3	Кадастровый номер земельного участка (земельных участков), в границах которого (которых) расположено здание, сооружение, объект незавершенного строительства	—
4	Номер кадастрового квартала (кадастровых кварталов), в пределах которого (которых) расположено здание, сооружение, объект незавершенного строительства	—
5	Адрес здания, сооружения, объекта незавершенного строительства	—
	Местоположение здания, сооружения, объекта незавершенного строительства	Астраханская область, р-н. Енотаевский, с. Енотаевка, пер. Томила, д. 3
	Дополнительные сведения о местоположении	—
6	Иные сведения	—

КАРТА-ПЛАН ТЕРРИТОРИИ

Описание местоположения здания, сооружения, объекта незавершенного строительства на земельном участке

**1. Сведения о характерных точках контура
вид объекта недвижимости (здание, сооружение, объект незавершенного строительства) здание
кадастровый номер (обозначение) 30:03:050101:1383**

Зона № —

Номер контура	Номера характерных точек контура	Существующие			Уточненные			Метод определения координат	Средняя квадратическая погрешность определения координат характерной точки (M _t), м	Формулы, примененные для расчета средней квадратической погрешности определения координат характерной точки (M _t), м
		Координаты, м		R, м	Координаты, м		R, м			
		X	Y		X	Y				
1	2	3	4	5	6	7	8	9	10	11
—	н144О	—	—	—	519479,74	1374331,63	—	—	0,01	—
—	н145О	—	—	—	519479,39	1374337,79	—	—	0,01	—
—	н146О	—	—	—	519457,10	1374337,79	—	—	0,01	—
—	н147О	—	—	—	519456,67	1374331,63	—	—	0,01	—
—	н144О	—	—	—	519479,74	1374331,63	—	—	0,01	—

2. Характеристики здания, сооружения, объекта незавершенного строительства с кадастровым номером (обозначением) 30:03:050101:1383

№ п/п	Наименование характеристики	Значение характеристики
1	2	3
1	Вид объекта недвижимости	здание
2	Ранее присвоенный государственный учетный номер здания, сооружения, объекта незавершенного строительства (кадастровый, инвентарный или условный номер)	—
3	Кадастровый номер земельного участка (земельных участков), в границах которого (которых) расположено здание, сооружение, объект незавершенного строительства	—

КАРТА-ПЛАН ТЕРРИТОРИИ

Описание местоположения здания, сооружения, объекта незавершенного строительства на земельном участке

1	2	3
4	Номер кадастрового квартала (кадастровых кварталов), в пределах которого (которых) расположено здание, сооружение, объект незавершенного строительства	—
5	Адрес здания, сооружения, объекта незавершенного строительства	—
	Местоположение здания, сооружения, объекта незавершенного строительства	Астраханская область, р-н Енотаевский, с Енотаевка, ул Томилина, д 19
	Дополнительные сведения о местоположении	—
6	Иные сведения	—

**1. Сведения о характерных точках контура
вид объекта недвижимости (здание, сооружение, объект незавершенного строительства) здание
кадастровый номер (обозначение) 30:03:050101:1400**

Зона № —

Номер контура	Номера характерных точек контура	Существующие			Уточненные			Метод определения координат	Средняя квадратическая погрешность определения координат характерной точки (M _t), м	Формулы, примененные для расчета средней квадратической погрешности определения координат характерной точки (M _t), м
		Координаты, м		R, м	Координаты, м		R, м			
		X	Y		X	Y				
1	2	3	4	5	6	7	8	9	10	11
—	н148О	—	—	—	519954, 41	137465 9,11	—	—	0,01	—
—	н149О	—	—	—	519954, 20	137466 1,06	—	—	0,01	—
—	н150О	—	—	—	519956, 41	137466 1,30	—	—	0,01	—
—	н151О	—	—	—	519955, 40	137466 6,75	—	—	0,01	—
—	н152О	—	—	—	519944, 01	137466 5,00	—	—	0,01	—
—	н153О	—	—	—	519945, 00	137465 7,99	—	—	0,01	—

КАРТА-ПЛАН ТЕРРИТОРИИ

Описание местоположения здания, сооружения, объекта незавершенного строительства на земельном участке

—	н1540	—	—	—	519765, 73	137467 5,94	—	—	0,01	—
—	н1550	—	—	—	519766, 55	137468 3,71	—	—	0,01	—
—	н1560	—	—	—	519757, 52	137468 4,70	—	—	0,01	—
—	н1570	—	—	—	519756, 48	137467 6,87	—	—	0,01	—
—	н1540	—	—	—	519765, 73	137467 5,94	—	—	0,01	—

2. Характеристики здания, сооружения, объекта незавершенного строительства с кадастровым номером (обозначением) 30:03:050101:1414

№ п/п	Наименование характеристики	Значение характеристики
1	2	3
1	Вид объекта недвижимости	здание
2	Ранее присвоенный государственный учетный номер здания, сооружения, объекта незавершенного строительства (кадастровый, инвентарный или условный номер)	—
3	Кадастровый номер земельного участка (земельных участков), в границах которого (которых) расположено здание, сооружение, объект незавершенного строительства	—
4	Номер кадастрового квартала (кадастровых кварталов), в пределах которого (которых) расположено здание, сооружение, объект незавершенного строительства	—
5	Адрес здания, сооружения, объекта незавершенного строительства	—
	Местоположение здания, сооружения, объекта незавершенного строительства	Астраханская область, р-н. Енотаевский, с. Енотаевка, ул. Чичерина, д. 3
	Дополнительные сведения о местоположении	—
6	Иные сведения	—

КАРТА-ПЛАН ТЕРРИТОРИИ

Описание местоположения здания, сооружения, объекта незавершенного строительства на земельном участке

**1. Сведения о характерных точках контура
вид объекта недвижимости (здание, сооружение, объект незавершенного строительства) здание
кадастровый номер (обозначение) 30:03:050101:1455**

Зона № —

Номер контура	Номера характерных точек контура	Существующие			Уточненные			Метод определения координат	Средняя квадратическая погрешность определения координат характерной точки (M _t), м	Формулы, примененные для расчета средней квадратической погрешности определения координат характерной точки (M _t), м
		Координаты, м		R, м	Координаты, м		R, м			
		X	Y		X	Y				
1	2	3	4	5	6	7	8	9	10	11
—	н158О	—	—	—	519954,44	137443,2,72	—	—	0,01	—
—	н159О	—	—	—	519954,14	137444,4,93	—	—	0,01	—
—	н160О	—	—	—	519949,43	137444,4,58	—	—	0,01	—
—	н161О	—	—	—	519949,90	137443,2,50	—	—	0,01	—
—	н158О	—	—	—	519954,44	137443,2,72	—	—	0,01	—

2. Характеристики здания, сооружения, объекта незавершенного строительства с кадастровым номером (обозначением) 30:03:050101:1455

№ п/п	Наименование характеристики	Значение характеристики
1	2	3
1	Вид объекта недвижимости	здание
2	Ранее присвоенный государственный учетный номер здания, сооружения, объекта незавершенного строительства (кадастровый, инвентарный или условный номер)	—
3	Кадастровый номер земельного участка (земельных участков), в границах которого (которых) расположено здание, сооружение, объект незавершенного строительства	—

КАРТА-ПЛАН ТЕРРИТОРИИ

Описание местоположения здания, сооружения, объекта незавершенного строительства на земельном участке

1	2	3
4	Номер кадастрового квартала (кадастровых кварталов), в пределах которого (которых) расположено здание, сооружение, объект незавершенного строительства	—
5	Адрес здания, сооружения, объекта незавершенного строительства	—
	Местоположение здания, сооружения, объекта незавершенного строительства	Астраханская область, р-н. Енотаевский, с. Енотаевка, ул. Вацека, д. 81
	Дополнительные сведения о местоположении	—
6	Иные сведения	—

**1. Сведения о характерных точках контура
вид объекта недвижимости (здание, сооружение, объект незавершенного строительства) здание
кадастровый номер (обозначение) 30:03:050101:1456**

Зона № —

Номер контура	Номера характерных точек контура	Существующие			Уточненные			Метод определения координат	Средняя квадратическая погрешность определения координат характерной точки (M _t), м	Формулы, примененные для расчета средней квадратической погрешности определения координат характерной точки (M _t), м
		Координаты, м		R, м	Координаты, м		R, м			
		X	Y		X	Y				
1	2	3	4	5	6	7	8	9	10	11
—	н162О	—	—	—	519796, 73	137443 2,23	—	—	0,01	—
—	н163О	—	—	—	519796, 95	137443 8,34	—	—	0,01	—
—	н164О	—	—	—	519788, 52	137443 8,58	—	—	0,01	—
—	н165О	—	—	—	519788, 03	137443 2,23	—	—	0,01	—
—	н162О	—	—	—	519796, 73	137443 2,23	—	—	0,01	—

КАРТА-ПЛАН ТЕРРИТОРИИ

Описание местоположения здания, сооружения, объекта незавершенного строительства на земельном участке

2. Характеристики здания, сооружения, объекта незавершенного строительства с кадастровым номером (обозначением) 30:03:050101:1456

№ п/п	Наименование характеристики	Значение характеристики
1	2	3
1	Вид объекта недвижимости	здание
2	Ранее присвоенный государственный учетный номер здания, сооружения, объекта незавершенного строительства (кадастровый, инвентарный или условный номер)	—
3	Кадастровый номер земельного участка (земельных участков), в границах которого (которых) расположено здание, сооружение, объект незавершенного строительства	—
4	Номер кадастрового квартала (кадастровых кварталов), в пределах которого (которых) расположено здание, сооружение, объект незавершенного строительства	—
5	Адрес здания, сооружения, объекта незавершенного строительства	Астраханская обл., Енотаевский р-н, с. Енотаевка, ул. Вацека, д. 93
	Местоположение здания, сооружения, объекта незавершенного строительства	—
	Дополнительные сведения о местоположении	—
6	Иные сведения	—

1. Сведения о характерных точках контура вид объекта недвижимости (здание, сооружение, объект незавершенного строительства) здание кадастровый номер (обозначение) 30:03:050101:1502

Зона № —

Номер контура	Номера характерных точек контура	Существующие			Уточненные			Метод определения координат	Средняя квадратическая погрешность определения координат характерной точки (M _t), м	Формулы, примененные для расчета средней квадратической погрешности определения координат характерной точки (M _t), м
		Координаты, м		R, м	Координаты, м		R, м			
		X	Y		X	Y				
1	2	3	4	5	6	7	8	9	10	11
—	н1660	—	—	—	519647,12	1374650,11	—	—	0,01	—

КАРТА-ПЛАН ТЕРРИТОРИИ

Описание местоположения здания, сооружения, объекта незавершенного строительства на земельном участке

—	н167О	—	—	—	519652, 25	137465 8,30	—	—	0,01	—
—	н168О	—	—	—	519647, 55	137466 1,18	—	—	0,01	—
—	н169О	—	—	—	519642, 54	137465 3,35	—	—	0,01	—
—	н166О	—	—	—	519647, 12	137465 0,11	—	—	0,01	—

2. Характеристики здания, сооружения, объекта незавершенного строительства с кадастровым номером (обозначением) 30:03:050101:1502

№ п/п	Наименование характеристики	Значение характеристики
1	2	3
1	Вид объекта недвижимости	здание
2	Ранее присвоенный государственный учетный номер здания, сооружения, объекта незавершенного строительства (кадастровый, инвентарный или условный номер)	—
3	Кадастровый номер земельного участка (земельных участков), в границах которого (которых) расположено здание, сооружение, объект незавершенного строительства	—
4	Номер кадастрового квартала (кадастровых кварталов), в пределах которого (которых) расположено здание, сооружение, объект незавершенного строительства	—
5	Адрес здания, сооружения, объекта незавершенного строительства	—
	Местоположение здания, сооружения, объекта незавершенного строительства	Астраханская область, р-н. Енотаевский, с. Енотаевка, ул. Коминтерна, д. 122
	Дополнительные сведения о местоположении	—
6	Иные сведения	—

КАРТА-ПЛАН ТЕРРИТОРИИ

Описание местоположения здания, сооружения, объекта незавершенного строительства на земельном участке

**1. Сведения о характерных точках контура
вид объекта недвижимости (здание, сооружение, объект незавершенного строительства) здание
кадастровый номер (обозначение) 30:03:050101:1518**

Зона № —

Номер контура	Номера характерных точек контура	Существующие			Уточненные			Метод определения координат	Средняя квадратическая погрешность определения координат характерной точки (M _t), м	Формулы, примененные для расчета средней квадратической погрешности определения координат характерной точки (M _t), м
		Координаты, м		R, м	Координаты, м		R, м			
		X	Y		X	Y				
1	2	3	4	5	6	7	8	9	10	11
—	н1700	—	—	—	519909,60	1374586,52	—	—	0,01	—
—	н1710	—	—	—	519912,39	1374595,44	—	—	0,01	—
—	н1720	—	—	—	519907,85	1374596,70	—	—	0,01	—
—	н1730	—	—	—	519904,56	1374587,94	—	—	0,01	—
—	н1700	—	—	—	519909,60	1374586,52	—	—	0,01	—

2. Характеристики здания, сооружения, объекта незавершенного строительства с кадастровым номером (обозначением) 30:03:050101:1518

№ п/п	Наименование характеристики	Значение характеристики
1	2	3
1	Вид объекта недвижимости	здание
2	Ранее присвоенный государственный учетный номер здания, сооружения, объекта незавершенного строительства (кадастровый, инвентарный или условный номер)	—
3	Кадастровый номер земельного участка (земельных участков), в границах которого (которых) расположено здание, сооружение, объект незавершенного строительства	—

КАРТА-ПЛАН ТЕРРИТОРИИ

Описание местоположения здания, сооружения, объекта незавершенного строительства на земельном участке

1	2	3
4	Номер кадастрового квартала (кадастровых кварталов), в пределах которого (которых) расположено здание, сооружение, объект незавершенного строительства	—
5	Адрес здания, сооружения, объекта незавершенного строительства	—
	Местоположение здания, сооружения, объекта незавершенного строительства	Астраханская область, р-н. Енотаевский, с. Енотаевка, ул. Коминтерна, д. 91
	Дополнительные сведения о местоположении	—
6	Иные сведения	—

**1. Сведения о характерных точках контура
вид объекта недвижимости (здание, сооружение, объект незавершенного строительства) здание
кадастровый номер (обозначение) 30:03:050101:1585**

Зона № —

Номер контура	Номера характерных точек контура	Существующие			Уточненные			Метод определения координат	Средняя квадратическая погрешность определения координат характерной точки (M _t), м	Формулы, примененные для расчета средней квадратической погрешности определения координат характерной точки (M _t), м
		Координаты, м		R, м	Координаты, м		R, м			
		X	Y		X	Y				
1	2	3	4	5	6	7	8	9	10	11
—	н1740	—	—	—	519660,27	137461,6,41	—	—	0,01	—
—	н1750	—	—	—	519664,48	137462,5,17	—	—	0,01	—
—	н1760	—	—	—	519652,38	137463,0,86	—	—	0,01	—
—	н1770	—	—	—	519648,00	137462,1,99	—	—	0,01	—
—	н1740	—	—	—	519660,27	137461,6,41	—	—	0,01	—

КАРТА-ПЛАН ТЕРРИТОРИИ

Описание местоположения здания, сооружения, объекта незавершенного строительства на земельном участке

2. Характеристики здания, сооружения, объекта незавершенного строительства с кадастровым номером (обозначением) 30:03:050101:1585

№ п/п	Наименование характеристики	Значение характеристики
1	2	3
1	Вид объекта недвижимости	здание
2	Ранее присвоенный государственный учетный номер здания, сооружения, объекта незавершенного строительства (кадастровый, инвентарный или условный номер)	—
3	Кадастровый номер земельного участка (земельных участков), в границах которого (которых) расположено здание, сооружение, объект незавершенного строительства	—
4	Номер кадастрового квартала (кадастровых кварталов), в пределах которого (которых) расположено здание, сооружение, объект незавершенного строительства	—
5	Адрес здания, сооружения, объекта незавершенного строительства	—
	Местоположение здания, сооружения, объекта незавершенного строительства	Астраханская область, р-н. Енотаевский, с. Енотаевка, ул. Октябрьская, д. 101
	Дополнительные сведения о местоположении	—
6	Иные сведения	—

1. Сведения о характерных точках контура вид объекта недвижимости (здание, сооружение, объект незавершенного строительства) здание кадастровый номер (обозначение) 30:03:050101:1596

Зона № —

Номер контура	Номера характерных точек контура	Существующие			Уточненные			Метод определения координат	Средняя квадратическая погрешность определения координат характерной точки (M _t), м	Формулы, примененные для расчета средней квадратической погрешности определения координат характерной точки (M _t), м
		Координаты, м		R, м	Координаты, м		R, м			
		X	Y		X	Y				
1	2	3	4	5	6	7	8	9	10	11
—	8	—	—	—	520244, 03	137428 6,21	—	—	0,01	—

КАРТА-ПЛАН ТЕРРИТОРИИ

Описание местоположения здания, сооружения, объекта незавершенного строительства на земельном участке

—	9	—	—	—	520243, 59	137429 1,14	—	—	0,01	—
—	10	—	—	—	520232, 97	137429 0,19	—	—	0,01	—
—	11	—	—	—	520233, 41	137428 5,27	—	—	0,01	—
—	8	—	—	—	520244, 03	137428 6,21	—	—	0,01	—

2. Характеристики здания, сооружения, объекта незавершенного строительства с кадастровым номером (обозначением) 30:03:050101:1596

№ п/п	Наименование характеристики	Значение характеристики
1	2	3
1	Вид объекта недвижимости	здание
2	Ранее присвоенный государственный учетный номер здания, сооружения, объекта незавершенного строительства (кадастровый, инвентарный или условный номер)	—
3	Кадастровый номер земельного участка (земельных участков), в границах которого (которых) расположено здание, сооружение, объект незавершенного строительства	—
4	Номер кадастрового квартала (кадастровых кварталов), в пределах которого (которых) расположено здание, сооружение, объект незавершенного строительства	—
5	Адрес здания, сооружения, объекта незавершенного строительства	—
	Местоположение здания, сооружения, объекта незавершенного строительства	Астраханская область, р-н. Енотаевский, с. Енотаевка, ул. Перевозная, д. 2
	Дополнительные сведения о местоположении	—
6	Иные сведения	—

КАРТА-ПЛАН ТЕРРИТОРИИ

Описание местоположения здания, сооружения, объекта незавершенного строительства на земельном участке

**1. Сведения о характерных точках контура
вид объекта недвижимости (здание, сооружение, объект незавершенного строительства) здание
кадастровый номер (обозначение) 30:03:050101:1605**

Зона № —

Номер контура	Номера характерных точек контура	Существующие			Уточненные			Метод определения координат	Средняя квадратическая погрешность определения координат характерной точки (M _t), м	Формулы, примененные для расчета средней квадратической погрешности определения координат характерной точки (M _t), м
		Координаты, м		R, м	Координаты, м		R, м			
		X	Y		X	Y				
1	2	3	4	5	6	7	8	9	10	11
—	н178О	—	—	—	519874,92	1374644,19	—	—	0,01	—
—	н179О	—	—	—	519872,95	1374653,39	—	—	0,01	—
—	н180О	—	—	—	519858,82	1374650,44	—	—	0,01	—
—	н181О	—	—	—	519860,79	1374640,80	—	—	0,01	—
—	н178О	—	—	—	519874,92	1374644,19	—	—	0,01	—

2. Характеристики здания, сооружения, объекта незавершенного строительства с кадастровым номером (обозначением) 30:03:050101:1605

№ п/п	Наименование характеристики	Значение характеристики
1	2	3
1	Вид объекта недвижимости	здание
2	Ранее присвоенный государственный учетный номер здания, сооружения, объекта незавершенного строительства (кадастровый, инвентарный или условный номер)	—
3	Кадастровый номер земельного участка (земельных участков), в границах которого (которых) расположено здание, сооружение, объект незавершенного строительства	—

КАРТА-ПЛАН ТЕРРИТОРИИ

Описание местоположения здания, сооружения, объекта незавершенного строительства на земельном участке

1	2	3
4	Номер кадастрового квартала (кадастровых кварталов), в пределах которого (которых) расположено здание, сооружение, объект незавершенного строительства	—
5	Адрес здания, сооружения, объекта незавершенного строительства	—
	Местоположение здания, сооружения, объекта незавершенного строительства	Астраханская область, р-н. Енотаевский, с. Енотаевка, ул. Пушкина, д. 34
	Дополнительные сведения о местоположении	—
6	Иные сведения	—

**1. Сведения о характерных точках контура
вид объекта недвижимости (здание, сооружение, объект незавершенного строительства) здание
кадастровый номер (обозначение) 30:03:050101:1632**

Зона № —

Номер контура	Номера характерных точек контура	Существующие			Уточненные			Метод определения координат	Средняя квадратическая погрешность определения координат характерной точки (M _t), м	Формулы, примененные для расчета средней квадратической погрешности определения координат характерной точки (M _t), м
		Координаты, м		R, м	Координаты, м		R, м			
		X	Y		X	Y				
1	2	3	4	5	6	7	8	9	10	11
—	н1820	—	—	—	519457, 49	137447 7,72	—	—	0,01	—
—	н1830	—	—	—	519462, 17	137448 4,22	—	—	0,01	—
—	н1840	—	—	—	519455, 15	137448 9,00	—	—	0,01	—
—	н1850	—	—	—	519450, 29	137448 1,80	—	—	0,01	—
—	н1820	—	—	—	519457, 49	137447 7,72	—	—	0,01	—

КАРТА-ПЛАН ТЕРРИТОРИИ

Описание местоположения здания, сооружения, объекта незавершенного строительства на земельном участке

2. Характеристики здания, сооружения, объекта незавершенного строительства с кадастровым номером (обозначением) 30:03:050101:1632

№ п/п	Наименование характеристики	Значение характеристики
1	2	3
1	Вид объекта недвижимости	здание
2	Ранее присвоенный государственный учетный номер здания, сооружения, объекта незавершенного строительства (кадастровый, инвентарный или условный номер)	—
3	Кадастровый номер земельного участка (земельных участков), в границах которого (которых) расположено здание, сооружение, объект незавершенного строительства	—
4	Номер кадастрового квартала (кадастровых кварталов), в пределах которого (которых) расположено здание, сооружение, объект незавершенного строительства	—
5	Адрес здания, сооружения, объекта незавершенного строительства	—
	Местоположение здания, сооружения, объекта незавершенного строительства	Астраханская область, р-н. Енотаевский, с. Енотаевка, ул. Советская, д. 114
	Дополнительные сведения о местоположении	—
6	Иные сведения	—

1. Сведения о характерных точках контура вид объекта недвижимости (здание, сооружение, объект незавершенного строительства) здание кадастровый номер (обозначение) 30:03:050101:1685

Зона № —

Номер контура	Номера характерных точек контура	Существующие			Уточненные			Метод определения координат	Средняя квадратическая погрешность определения координат характерной точки (M _t), м	Формулы, примененные для расчета средней квадратической погрешности определения координат характерной точки (M _t), м
		Координаты, м		R, м	Координаты, м		R, м			
		X	Y		X	Y				
1	2	3	4	5	6	7	8	9	10	11
—	н1860	—	—	—	519860, 59	137442 9,14	—	—	0,01	—

КАРТА-ПЛАН ТЕРРИТОРИИ

Описание местоположения здания, сооружения, объекта незавершенного строительства на земельном участке

—	н187О	—	—	—	519860, 53	137443 5,87	—	—	0,01	—
—	н188О	—	—	—	519853, 41	137443 5,81	—	—	0,01	—
—	н189О	—	—	—	519853, 47	137442 8,64	—	—	0,01	—
—	н186О	—	—	—	519860, 59	137442 9,14	—	—	0,01	—

2. Характеристики здания, сооружения, объекта незавершенного строительства с кадастровым номером (обозначением) 30:03:050101:1685

№ п/п	Наименование характеристики	Значение характеристики
1	2	3
1	Вид объекта недвижимости	здание
2	Ранее присвоенный государственный учетный номер здания, сооружения, объекта незавершенного строительства (кадастровый, инвентарный или условный номер)	—
3	Кадастровый номер земельного участка (земельных участков), в границах которого (которых) расположено здание, сооружение, объект незавершенного строительства	—
4	Номер кадастрового квартала (кадастровых кварталов), в пределах которого (которых) расположено здание, сооружение, объект незавершенного строительства	—
5	Адрес здания, сооружения, объекта незавершенного строительства	—
	Местоположение здания, сооружения, объекта незавершенного строительства	Астраханская область, р-н. Енотаевский, с. Енотаевка, ул. Вацка, д. 89
	Дополнительные сведения о местоположении	—
6	Иные сведения	—

КАРТА-ПЛАН ТЕРРИТОРИИ

Описание местоположения здания, сооружения, объекта незавершенного строительства на земельном участке

**1. Сведения о характерных точках контура
вид объекта недвижимости (здание, сооружение, объект незавершенного строительства) здание
кадастровый номер (обозначение) 30:03:050101:1733**

Зона № —

Номер контура	Номера характерных точек контура	Существующие			Уточненные			Метод определения координат	Средняя квадратическая погрешность определения координат характерной точки (M _t), м	Формулы, примененные для расчета средней квадратической погрешности определения координат характерной точки (M _t), м
		Координаты, м		R, м	Координаты, м		R, м			
		X	Y		X	Y				
1	2	3	4	5	6	7	8	9	10	11
—	н1900	—	—	—	519635,37	1374697,73	—	—	0,01	—
—	н1910	—	—	—	519638,76	1374703,59	—	—	0,01	—
—	н1920	—	—	—	519632,03	1374707,58	—	—	0,01	—
—	н1930	—	—	—	519628,25	1374701,50	—	—	0,01	—
—	н1900	—	—	—	519635,37	1374697,73	—	—	0,01	—

2. Характеристики здания, сооружения, объекта незавершенного строительства с кадастровым номером (обозначением) 30:03:050101:1733

№ п/п	Наименование характеристики	Значение характеристики
1	2	3
1	Вид объекта недвижимости	здание
2	Ранее присвоенный государственный учетный номер здания, сооружения, объекта незавершенного строительства (кадастровый, инвентарный или условный номер)	—
3	Кадастровый номер земельного участка (земельных участков), в границах которого (которых) расположено здание, сооружение, объект незавершенного строительства	—

КАРТА-ПЛАН ТЕРРИТОРИИ

Описание местоположения здания, сооружения, объекта незавершенного строительства на земельном участке

1	2	3
4	Номер кадастрового квартала (кадастровых кварталов), в пределах которого (которых) расположено здание, сооружение, объект незавершенного строительства	—
5	Адрес здания, сооружения, объекта незавершенного строительства	—
	Местоположение здания, сооружения, объекта незавершенного строительства	Астраханская область, р-н. Енотаевский, с. Енотаевка, ул. Коминтерна, д. 113
	Дополнительные сведения о местоположении	—
6	Иные сведения	—

**1. Сведения о характерных точках контура
вид объекта недвижимости (здание, сооружение, объект незавершенного строительства) здание
кадастровый номер (обозначение) 30:03:050101:1742**

Зона № —

Номер контура	Номера характерных точек контура	Существующие			Уточненные			Метод определения координат	Средняя квадратическая погрешность определения координат характерной точки (M _t), м	Формулы, примененные для расчета средней квадратической погрешности определения координат характерной точки (M _t), м
		Координаты, м		R, м	Координаты, м		R, м			
		X	Y		X	Y				
1	2	3	4	5	6	7	8	9	10	11
—	н1940	—	—	—	519992, 49	137456 8,48	—	—	0,01	—
—	н1950	—	—	—	519992, 38	137457 8,77	—	—	0,01	—
—	н1960	—	—	—	519981, 11	137457 8,88	—	—	0,01	—
—	н1970	—	—	—	519981, 54	137456 8,69	—	—	0,01	—
—	н1940	—	—	—	519992, 49	137456 8,48	—	—	0,01	—

КАРТА-ПЛАН ТЕРРИТОРИИ

Описание местоположения здания, сооружения, объекта незавершенного строительства на земельном участке

2. Характеристики здания, сооружения, объекта незавершенного строительства с кадастровым номером (обозначением) 30:03:050101:1742

№ п/п	Наименование характеристики	Значение характеристики
1	2	3
1	Вид объекта недвижимости	здание
2	Ранее присвоенный государственный учетный номер здания, сооружения, объекта незавершенного строительства (кадастровый, инвентарный или условный номер)	—
3	Кадастровый номер земельного участка (земельных участков), в границах которого (которых) расположено здание, сооружение, объект незавершенного строительства	—
4	Номер кадастрового квартала (кадастровых кварталов), в пределах которого (которых) расположено здание, сооружение, объект незавершенного строительства	—
5	Адрес здания, сооружения, объекта незавершенного строительства	—
	Местоположение здания, сооружения, объекта незавершенного строительства	Астраханская область, р-н. Енотаевский, с. Енотаевка, ул. Коминтерна, д. 81
	Дополнительные сведения о местоположении	—
6	Иные сведения	—

1. Сведения о характерных точках контура вид объекта недвижимости (здание, сооружение, объект незавершенного строительства) здание кадастровый номер (обозначение) 30:03:050101:1759

Зона № —

Номер контура	Номера характерных точек контура	Существующие			Уточненные			Метод определения координат	Средняя квадратическая погрешность определения координат характерной точки (M _t), м	Формулы, примененные для расчета средней квадратической погрешности определения координат характерной точки (M _t), м
		Координаты, м		R, м	Координаты, м		R, м			
		X	Y		X	Y				
1	2	3	4	5	6	7	8	9	10	11
—	н1980	—	—	—	519628, 20	137471 4,21	—	—	0,01	—

КАРТА-ПЛАН ТЕРРИТОРИИ

Описание местоположения здания, сооружения, объекта незавершенного строительства на земельном участке

—	н199О	—	—	—	519629, 90	137471 7,49	—	—	0,01	—
—	н200О	—	—	—	519622, 86	137472 2,36	—	—	0,01	—
—	н201О	—	—	—	519620, 59	137471 9,02	—	—	0,01	—
—	н198О	—	—	—	519628, 20	137471 4,21	—	—	0,01	—

2. Характеристики здания, сооружения, объекта незавершенного строительства с кадастровым номером (обозначением) 30:03:050101:1759

№ п/п	Наименование характеристики	Значение характеристики
1	2	3
1	Вид объекта недвижимости	здание
2	Ранее присвоенный государственный учетный номер здания, сооружения, объекта незавершенного строительства (кадастровый, инвентарный или условный номер)	—
3	Кадастровый номер земельного участка (земельных участков), в границах которого (которых) расположено здание, сооружение, объект незавершенного строительства	—
4	Номер кадастрового квартала (кадастровых кварталов), в пределах которого (которых) расположено здание, сооружение, объект незавершенного строительства	—
5	Адрес здания, сооружения, объекта незавершенного строительства	—
	Местоположение здания, сооружения, объекта незавершенного строительства	Астраханская (обл), Енотаевский (р-н), Енотаевка (с.), ул. Советская 92/Коминтерна 115
	Дополнительные сведения о местоположении	—
6	Иные сведения	—

КАРТА-ПЛАН ТЕРРИТОРИИ

Описание местоположения здания, сооружения, объекта незавершенного строительства на земельном участке

1. Сведения о характерных точках контура
 вид объекта недвижимости (здание, сооружение, объект незавершенного строительства) здание
 кадастровый номер (обозначение) 30:03:050101:1839

Зона № —

Номер контура	Номера характерных точек контура	Существующие			Уточненные			Метод определения координат	Средняя квадратическая погрешность определения координат характерной точки (M _t), м	Формулы, примененные для расчета средней квадратической погрешности определения координат характерной точки (M _t), м
		Координаты, м		R, м	Координаты, м		R, м			
		X	Y		X	Y				
1	2	3	4	5	6	7	8	9	10	11
—	н202О	—	—	—	520198,46	137443,96	—	—	0,01	—
—	н203О	—	—	—	520197,60	137444,27	—	—	0,01	—
—	н204О	—	—	—	520191,53	137444,62	—	—	0,01	—
—	н205О	—	—	—	520191,81	137443,92	—	—	0,01	—
—	н206О	—	—	—	520190,11	137443,88	—	—	0,01	—
—	н207О	—	—	—	520191,10	137443,17	—	—	0,01	—
—	н202О	—	—	—	520198,46	137443,96	—	—	0,01	—

2. Характеристики здания, сооружения, объекта незавершенного строительства с кадастровым номером (обозначением) 30:03:050101:1839

№ п/п	Наименование характеристики	Значение характеристики
1	2	3
1	Вид объекта недвижимости	здание

КАРТА-ПЛАН ТЕРРИТОРИИ

Описание местоположения здания, сооружения, объекта незавершенного строительства на земельном участке

1	2	3
2	Ранее присвоенный государственный учетный номер здания, сооружения, объекта незавершенного строительства (кадастровый, инвентарный или условный номер)	—
3	Кадастровый номер земельного участка (земельных участков), в границах которого (которых) расположено здание, сооружение, объект незавершенного строительства	—
4	Номер кадастрового квартала (кадастровых кварталов), в пределах которого (которых) расположено здание, сооружение, объект незавершенного строительства	—
5	Адрес здания, сооружения, объекта незавершенного строительства	—
	Местоположение здания, сооружения, объекта незавершенного строительства	Астраханская область, р-н. Енотаевский, с. Енотаевка, ул. Вацка, д. 54
	Дополнительные сведения о местоположении	—
6	Иные сведения	—

**1. Сведения о характерных точках контура
вид объекта недвижимости (здание, сооружение, объект незавершенного строительства) здание
кадастровый номер (обозначение) 30:03:050101:1977**

Зона № —

Номер контура	Номера характерных точек контура	Существующие			Уточненные			Метод определения координат	Средняя квадратическая погрешность определения координат характерной точки (M _t), м	Формулы, примененные для расчета средней квадратической погрешности определения координат характерной точки (M _t), м
		Координаты, м		R, м	Координаты, м		R, м			
		X	Y		X	Y				
1	2	3	4	5	6	7	8	9	10	11
—	н208О	—	—	—	519493,83	1374525,73	—	—	0,01	—
—	н209О	—	—	—	519498,26	1374531,28	—	—	0,01	—
—	н210О	—	—	—	519492,10	1374536,05	—	—	0,01	—

КАРТА-ПЛАН ТЕРРИТОРИИ

Описание местоположения здания, сооружения, объекта незавершенного строительства на земельном участке

—	н211О	—	—	—	519490, 71	137453 4,49	—	—	0,01	—
—	н212О	—	—	—	519488, 28	137453 6,14	—	—	0,01	—
—	н213О	—	—	—	519484, 90	137453 1,54	—	—	0,01	—
—	н208О	—	—	—	519493, 83	137452 5,73	—	—	0,01	—

2. Характеристики здания, сооружения, объекта незавершенного строительства с кадастровым номером (обозначением) 30:03:050101:1977

№ п/п	Наименование характеристики	Значение характеристики
1	2	3
1	Вид объекта недвижимости	здание
2	Ранее присвоенный государственный учетный номер здания, сооружения, объекта незавершенного строительства (кадастровый, инвентарный или условный номер)	—
3	Кадастровый номер земельного участка (земельных участков), в границах которого (которых) расположено здание, сооружение, объект незавершенного строительства	—
4	Номер кадастрового квартала (кадастровых кварталов), в пределах которого (которых) расположено здание, сооружение, объект незавершенного строительства	—
5	Адрес здания, сооружения, объекта незавершенного строительства	—
	Местоположение здания, сооружения, объекта незавершенного строительства	Астраханская область, р-н. Енотаевский, с. Енотаевка, ул. Октябрьская, д. 108
	Дополнительные сведения о местоположении	—
6	Иные сведения	—

КАРТА-ПЛАН ТЕРРИТОРИИ

Описание местоположения здания, сооружения, объекта незавершенного строительства на земельном участке

**1. Сведения о характерных точках контура
вид объекта недвижимости (здание, сооружение, объект незавершенного строительства) здание
кадастровый номер (обозначение) 30:03:050101:1986**

Зона № —

Номер контура	Номера характерных точек контура	Существующие			Уточненные			Метод определения координат	Средняя квадратическая погрешность определения координат характерной точки (M _t), м	Формулы, примененные для расчета средней квадратической погрешности определения координат характерной точки (M _t), м
		Координаты, м		R, м	Координаты, м		R, м			
		X	Y		X	Y				
1	2	3	4	5	6	7	8	9	10	11
—	н214О	—	—	—	519898,98	1374511,70	—	—	0,01	—
—	н215О	—	—	—	519901,06	1374522,87	—	—	0,01	—
—	н216О	—	—	—	519894,71	1374524,40	—	—	0,01	—
—	н217О	—	—	—	519892,63	1374513,12	—	—	0,01	—
—	н214О	—	—	—	519898,98	1374511,70	—	—	0,01	—

2. Характеристики здания, сооружения, объекта незавершенного строительства с кадастровым номером (обозначением) 30:03:050101:1986

№ п/п	Наименование характеристики	Значение характеристики
1	2	3
1	Вид объекта недвижимости	здание
2	Ранее присвоенный государственный учетный номер здания, сооружения, объекта незавершенного строительства (кадастровый, инвентарный или условный номер)	—
3	Кадастровый номер земельного участка (земельных участков), в границах которого (которых) расположено здание, сооружение, объект незавершенного строительства	—

КАРТА-ПЛАН ТЕРРИТОРИИ

Описание местоположения здания, сооружения, объекта незавершенного строительства на земельном участке

1	2	3
4	Номер кадастрового квартала (кадастровых кварталов), в пределах которого (которых) расположено здание, сооружение, объект незавершенного строительства	—
5	Адрес здания, сооружения, объекта незавершенного строительства	—
	Местоположение здания, сооружения, объекта незавершенного строительства	Астраханская область, р-н. Енотаевский, с. Енотаевка, ул. Октябрьская, д. 85
	Дополнительные сведения о местоположении	—
6	Иные сведения	—

**1. Сведения о характерных точках контура
вид объекта недвижимости (здание, сооружение, объект незавершенного строительства) здание
кадастровый номер (обозначение) 30:03:050101:1988**

Зона № —

Номер контура	Номера характерных точек контура	Существующие			Уточненные			Метод определения координат	Средняя квадратическая погрешность определения координат характерной точки (M _t), м	Формулы, примененные для расчета средней квадратической погрешности определения координат характерной точки (M _t), м
		Координаты, м		R, м	Координаты, м		R, м			
		X	Y		X	Y				
1	2	3	4	5	6	7	8	9	10	11
—	н218О	—	—	—	519788, 16	137449 9,48	—	—	0,01	—
—	н219О	—	—	—	519789, 75	137450 6,29	—	—	0,01	—
—	н220О	—	—	—	519783, 36	137450 8,31	—	—	0,01	—
—	н221О	—	—	—	519781, 50	137450 1,13	—	—	0,01	—
—	н218О	—	—	—	519788, 16	137449 9,48	—	—	0,01	—

КАРТА-ПЛАН ТЕРРИТОРИИ

Описание местоположения здания, сооружения, объекта незавершенного строительства на земельном участке

2. Характеристики здания, сооружения, объекта незавершенного строительства с кадастровым номером (обозначением) 30:03:050101:1988

№ п/п	Наименование характеристики	Значение характеристики
1	2	3
1	Вид объекта недвижимости	здание
2	Ранее присвоенный государственный учетный номер здания, сооружения, объекта незавершенного строительства (кадастровый, инвентарный или условный номер)	—
3	Кадастровый номер земельного участка (земельных участков), в границах которого (которых) расположено здание, сооружение, объект незавершенного строительства	—
4	Номер кадастрового квартала (кадастровых кварталов), в пределах которого (которых) расположено здание, сооружение, объект незавершенного строительства	—
5	Адрес здания, сооружения, объекта незавершенного строительства	—
	Местоположение здания, сооружения, объекта незавершенного строительства	Астраханская область, р-н. Енотаевский, с. Енотаевка, ул. Октябрьская, д. 98
	Дополнительные сведения о местоположении	—
6	Иные сведения	—

1. Сведения о характерных точках контура вид объекта недвижимости (здание, сооружение, объект незавершенного строительства) здание кадастровый номер (обозначение) 30:03:050101:2055

Зона № —

Номер контура	Номера характерных точек контура	Существующие			Уточненные			Метод определения координат	Средняя квадратическая погрешность определения координат характерной точки (M _t), м	Формулы, примененные для расчета средней квадратической погрешности определения координат характерной точки (M _t), м
		Координаты, м		R, м	Координаты, м		R, м			
		X	Y		X	Y				
1	2	3	4	5	6	7	8	9	10	11
—	н222О	—	—	—	520021, 88	137465 5,97	—	—	0,01	—

КАРТА-ПЛАН ТЕРРИТОРИИ

Описание местоположения здания, сооружения, объекта незавершенного строительства на земельном участке

—	н223О	—	—	—	520021, 17	137466 1,88	—	—	0,01	—
—	н224О	—	—	—	520014, 32	137466 0,62	—	—	0,01	—
—	н225О	—	—	—	520014, 93	137465 5,04	—	—	0,01	—
—	н222О	—	—	—	520021, 88	137465 5,97	—	—	0,01	—

2. Характеристики здания, сооружения, объекта незавершенного строительства с кадастровым номером (обозначением) 30:03:050101:2055

№ п/п	Наименование характеристики	Значение характеристики
1	2	3
1	Вид объекта недвижимости	здание
2	Ранее присвоенный государственный учетный номер здания, сооружения, объекта незавершенного строительства (кадастровый, инвентарный или условный номер)	—
3	Кадастровый номер земельного участка (земельных участков), в границах которого (которых) расположено здание, сооружение, объект незавершенного строительства	—
4	Номер кадастрового квартала (кадастровых кварталов), в пределах которого (которых) расположено здание, сооружение, объект незавершенного строительства	—
5	Адрес здания, сооружения, объекта незавершенного строительства	—
	Местоположение здания, сооружения, объекта незавершенного строительства	Астраханская область, р-н. Енотаевский, с. Енотаевка, ул. Татищева, д. 29
	Дополнительные сведения о местоположении	—
6	Иные сведения	—

КАРТА-ПЛАН ТЕРРИТОРИИ

Описание местоположения здания, сооружения, объекта незавершенного строительства на земельном участке

**1. Сведения о характерных точках контура
вид объекта недвижимости (здание, сооружение, объект незавершенного строительства) здание
кадастровый номер (обозначение) 30:03:050101:2074**

Зона № —

Номер контура	Номера характерных точек контура	Существующие			Уточненные			Метод определения координат	Средняя квадратическая погрешность определения координат характерной точки (M _t), м	Формулы, примененные для расчета средней квадратической погрешности определения координат характерной точки (M _t), м
		Координаты, м		R, м	Координаты, м		R, м			
		X	Y		X	Y				
1	2	3	4	5	6	7	8	9	10	11
—	н226О	—	—	—	519501,27	1374297,13	—	—	0,01	—
—	н227О	—	—	—	519501,27	1374308,30	—	—	0,01	—
—	н228О	—	—	—	519491,42	1374308,74	—	—	0,01	—
—	н229О	—	—	—	519491,31	1374297,24	—	—	0,01	—
—	н226О	—	—	—	519501,27	1374297,13	—	—	0,01	—

2. Характеристики здания, сооружения, объекта незавершенного строительства с кадастровым номером (обозначением) 30:03:050101:2074

№ п/п	Наименование характеристики	Значение характеристики
1	2	3
1	Вид объекта недвижимости	здание
2	Ранее присвоенный государственный учетный номер здания, сооружения, объекта незавершенного строительства (кадастровый, инвентарный или условный номер)	—
3	Кадастровый номер земельного участка (земельных участков), в границах которого (которых) расположено здание, сооружение, объект незавершенного строительства	—

КАРТА-ПЛАН ТЕРРИТОРИИ

Описание местоположения здания, сооружения, объекта незавершенного строительства на земельном участке

1	2	3
4	Номер кадастрового квартала (кадастровых кварталов), в пределах которого (которых) расположено здание, сооружение, объект незавершенного строительства	—
5	Адрес здания, сооружения, объекта незавершенного строительства	—
	Местоположение здания, сооружения, объекта незавершенного строительства	Астраханская область, р-н. Енотаевский, с. Енотаевка, ул. Томила, д. 16
	Дополнительные сведения о местоположении	—
6	Иные сведения	—

**1. Сведения о характерных точках контура
вид объекта недвижимости (здание, сооружение, объект незавершенного строительства) здание
кадастровый номер (обозначение) 30:03:050101:2095**

Зона № —

Номер контура	Номера характерных точек контура	Существующие			Уточненные			Метод определения координат	Средняя квадратическая погрешность определения координат характерной точки (M_t), м	Формулы, примененные для расчета средней квадратической погрешности определения координат характерной точки (M_t), м
		Координаты, м		R, м	Координаты, м		R, м			
		X	Y		X	Y				
1	2	3	4	5	6	7	8	9	10	11
—	—	—	—	—	—	—	—	—	—	—

2. Характеристики здания, сооружения, объекта незавершенного строительства с кадастровым номером (обозначением) 30:03:050101:2095

№ п/п	Наименование характеристики	Значение характеристики
1	2	3
1	Вид объекта недвижимости	здание
2	Ранее присвоенный государственный учетный номер здания, сооружения, объекта незавершенного строительства (кадастровый, инвентарный или условный номер)	—
3	Кадастровый номер земельного участка (земельных участков), в границах которого (которых) расположено здание, сооружение, объект незавершенного строительства	—

КАРТА-ПЛАН ТЕРРИТОРИИ

Описание местоположения здания, сооружения, объекта незавершенного строительства на земельном участке

1	2	3
4	Номер кадастрового квартала (кадастровых кварталов), в пределах которого (которых) расположено здание, сооружение, объект незавершенного строительства	—
5	Адрес здания, сооружения, объекта незавершенного строительства	—
	Местоположение здания, сооружения, объекта незавершенного строительства	Астраханская область, р-н. Енотаевский, с. Енотаевка, ул. Чичерина, д. 8
	Дополнительные сведения о местоположении	—
6	Иные сведения	—

**1. Сведения о характерных точках контура
вид объекта недвижимости (здание, сооружение, объект незавершенного строительства) здание
кадастровый номер (обозначение) 30:03:050101:2131**

Зона № —

Номер контура	Номера характерных точек контура	Существующие			Уточненные			Метод определения координат	Средняя квадратическая погрешность определения координат характерной точки (M _t), м	Формулы, примененные для расчета средней квадратической погрешности определения координат характерной точки (M _t), м
		Координаты, м		R, м	Координаты, м		R, м			
		X	Y		X	Y				
1	2	3	4	5	6	7	8	9	10	11
—	н2300	—	—	—	520164, 83	137443 4,72	—	—	0,01	—
—	н2310	—	—	—	520168, 20	137443 4,83	—	—	0,01	—
—	н2320	—	—	—	520168, 03	137443 9,87	—	—	0,01	—
—	н2330	—	—	—	520164, 70	137443 9,76	—	—	0,01	—
—	н2300	—	—	—	520164, 83	137443 4,72	—	—	0,01	—

КАРТА-ПЛАН ТЕРРИТОРИИ

Описание местоположения здания, сооружения, объекта незавершенного строительства на земельном участке

2. Характеристики здания, сооружения, объекта незавершенного строительства с кадастровым номером (обозначением) 30:03:050101:2131

№ п/п	Наименование характеристики	Значение характеристики
1	2	3
1	Вид объекта недвижимости	здание
2	Ранее присвоенный государственный учетный номер здания, сооружения, объекта незавершенного строительства (кадастровый, инвентарный или условный номер)	—
3	Кадастровый номер земельного участка (земельных участков), в границах которого (которых) расположено здание, сооружение, объект незавершенного строительства	—
4	Номер кадастрового квартала (кадастровых кварталов), в пределах которого (которых) расположено здание, сооружение, объект незавершенного строительства	—
5	Адрес здания, сооружения, объекта незавершенного строительства	—
	Местоположение здания, сооружения, объекта незавершенного строительства	Астраханская область, р-н Енотаевский, с Енотаевка, ул Вацека, д 58
	Дополнительные сведения о местоположении	—
6	Иные сведения	—

1. Сведения о характерных точках контура вид объекта недвижимости (здание, сооружение, объект незавершенного строительства) здание кадастровый номер (обозначение) 30:03:050101:2133

Зона № —

Номер контура	Номера характерных точек контура	Существующие			Уточненные			Метод определения координат	Средняя квадратическая погрешность определения координат характерной точки (M _t), м	Формулы, примененные для расчета средней квадратической погрешности определения координат характерной точки (M _t), м
		Координаты, м		R, м	Координаты, м		R, м			
		X	Y		X	Y				
1	2	3	4	5	6	7	8	9	10	11
—	н2340	—	—	—	520158,32	137443,109	—	—	0,01	—

КАРТА-ПЛАН ТЕРРИТОРИИ

Описание местоположения здания, сооружения, объекта незавершенного строительства на земельном участке

—	н2350	—	—	—	520157, 67	137443 9,18	—	—	0,01	—
—	н2360	—	—	—	520146, 39	137443 8,04	—	—	0,01	—
—	н2370	—	—	—	520147, 54	137443 0,10	—	—	0,01	—
—	н2340	—	—	—	520158, 32	137443 1,09	—	—	0,01	—

2. Характеристики здания, сооружения, объекта незавершенного строительства с кадастровым номером (обозначением) 30:03:050101:2133

№ п/п	Наименование характеристики	Значение характеристики
1	2	3
1	Вид объекта недвижимости	здание
2	Ранее присвоенный государственный учетный номер здания, сооружения, объекта незавершенного строительства (кадастровый, инвентарный или условный номер)	—
3	Кадастровый номер земельного участка (земельных участков), в границах которого (которых) расположено здание, сооружение, объект незавершенного строительства	—
4	Номер кадастрового квартала (кадастровых кварталов), в пределах которого (которых) расположено здание, сооружение, объект незавершенного строительства	—
5	Адрес здания, сооружения, объекта незавершенного строительства	—
	Местоположение здания, сооружения, объекта незавершенного строительства	Астраханская область, р-н. Енотаевский, с. Енотаевка, ул. Вацка, д. 60
	Дополнительные сведения о местоположении	—
6	Иные сведения	—

КАРТА-ПЛАН ТЕРРИТОРИИ

Описание местоположения здания, сооружения, объекта незавершенного строительства на земельном участке

**1. Сведения о характерных точках контура
вид объекта недвижимости (здание, сооружение, объект незавершенного строительства) здание
кадастровый номер (обозначение) 30:03:050101:2256**

Зона № —

Номер контура	Номера характерных точек контура	Существующие			Уточненные			Метод определения координат	Средняя квадратическая погрешность определения координат характерной точки (M _t), м	Формулы, примененные для расчета средней квадратической погрешности определения координат характерной точки (M _t), м
		Координаты, м		R, м	Координаты, м		R, м			
		X	Y		X	Y				
1	2	3	4	5	6	7	8	9	10	11
—	н238О	—	—	—	519940,92	1374477,48	—	—	0,01	—
—	н239О	—	—	—	519940,48	1374484,27	—	—	0,01	—
—	н240О	—	—	—	519931,50	1374483,94	—	—	0,01	—
—	н241О	—	—	—	519931,83	1374477,04	—	—	0,01	—
—	н238О	—	—	—	519940,92	1374477,48	—	—	0,01	—

2. Характеристики здания, сооружения, объекта незавершенного строительства с кадастровым номером (обозначением) 30:03:050101:2256

№ п/п	Наименование характеристики	Значение характеристики
1	2	3
1	Вид объекта недвижимости	здание
2	Ранее присвоенный государственный учетный номер здания, сооружения, объекта незавершенного строительства (кадастровый, инвентарный или условный номер)	—
3	Кадастровый номер земельного участка (земельных участков), в границах которого (которых) расположено здание, сооружение, объект незавершенного строительства	—

КАРТА-ПЛАН ТЕРРИТОРИИ

Описание местоположения здания, сооружения, объекта незавершенного строительства на земельном участке

1	2	3
4	Номер кадастрового квартала (кадастровых кварталов), в пределах которого (которых) расположено здание, сооружение, объект незавершенного строительства	—
5	Адрес здания, сооружения, объекта незавершенного строительства	—
	Местоположение здания, сооружения, объекта незавершенного строительства	Астраханская область, р-н. Енотаевский, с. Енотаевка, ул. Октябрьская, д. 86
	Дополнительные сведения о местоположении	—
6	Иные сведения	—

**1. Сведения о характерных точках контура
вид объекта недвижимости (здание, сооружение, объект незавершенного строительства) здание
кадастровый номер (обозначение) 30:03:050101:2257**

Зона № —

Номер контура	Номера характерных точек контура	Существующие			Уточненные			Метод определения координат	Средняя квадратическая погрешность определения координат характерной точки (M _t), м	Формулы, примененные для расчета средней квадратической погрешности определения координат характерной точки (M _t), м
		Координаты, м		R, м	Координаты, м		R, м			
		X	Y		X	Y				
1	2	3	4	5	6	7	8	9	10	11
—	н2420	—	—	—	519919, 07	137447 1,21	—	—	0,01	—
—	н2430	—	—	—	519919, 40	137448 3,37	—	—	0,01	—
—	н2440	—	—	—	519912, 53	137448 3,58	—	—	0,01	—
—	н2450	—	—	—	519912, 31	137447 7,18	—	—	0,01	—
—	н2460	—	—	—	519914, 47	137447 7,07	—	—	0,01	—
—	н2470	—	—	—	519914, 26	137447 1,46	—	—	0,01	—

КАРТА-ПЛАН ТЕРРИТОРИИ

Описание местоположения здания, сооружения, объекта незавершенного строительства на земельном участке

—	н248О	—	—	—	519792, 93	137453 9,70	—	—	0,01	—
—	н249О	—	—	—	519794, 49	137454 5,48	—	—	0,01	—
—	н250О	—	—	—	519787, 97	137454 7,56	—	—	0,01	—
—	н251О	—	—	—	519786, 11	137454 1,89	—	—	0,01	—
—	н248О	—	—	—	519792, 93	137453 9,70	—	—	0,01	—

2. Характеристики здания, сооружения, объекта незавершенного строительства с кадастровым номером (обозначением) 30:03:050101:2258

№ п/п	Наименование характеристики	Значение характеристики
1	2	3
1	Вид объекта недвижимости	здание
2	Ранее присвоенный государственный учетный номер здания, сооружения, объекта незавершенного строительства (кадастровый, инвентарный или условный номер)	—
3	Кадастровый номер земельного участка (земельных участков), в границах которого (которых) расположено здание, сооружение, объект незавершенного строительства	—
4	Номер кадастрового квартала (кадастровых кварталов), в пределах которого (которых) расположено здание, сооружение, объект незавершенного строительства	—
5	Адрес здания, сооружения, объекта незавершенного строительства	—
	Местоположение здания, сооружения, объекта незавершенного строительства	Астраханская область, р-н Енотаевский, с Енотаевка, ул Октябрьская, д 91
	Дополнительные сведения о местоположении	—
6	Иные сведения	—

КАРТА-ПЛАН ТЕРРИТОРИИ

Описание местоположения здания, сооружения, объекта незавершенного строительства на земельном участке

**1. Сведения о характерных точках контура
вид объекта недвижимости (здание, сооружение, объект незавершенного строительства) здание
кадастровый номер (обозначение) 30:03:050101:2259**

Зона № —

Номер контура	Номера характерных точек контура	Существующие			Уточненные			Метод определения координат	Средняя квадратическая погрешность определения координат характерной точки (M _t), м	Формулы, примененные для расчета средней квадратической погрешности определения координат характерной точки (M _t), м
		Координаты, м		R, м	Координаты, м		R, м			
		X	Y		X	Y				
1	2	3	4	5	6	7	8	9	10	11
—	н2520	—	—	—	519715,70	1374577,54	—	—	0,01	—
—	н2530	—	—	—	519719,75	1374583,89	—	—	0,01	—
—	н2540	—	—	—	519711,76	1374588,81	—	—	0,01	—
—	н2550	—	—	—	519707,60	1374582,14	—	—	0,01	—
—	н2520	—	—	—	519715,70	1374577,54	—	—	0,01	—

2. Характеристики здания, сооружения, объекта незавершенного строительства с кадастровым номером (обозначением) 30:03:050101:2259

№ п/п	Наименование характеристики	Значение характеристики
1	2	3
1	Вид объекта недвижимости	здание
2	Ранее присвоенный государственный учетный номер здания, сооружения, объекта незавершенного строительства (кадастровый, инвентарный или условный номер)	—
3	Кадастровый номер земельного участка (земельных участков), в границах которого (которых) расположено здание, сооружение, объект незавершенного строительства	—

КАРТА-ПЛАН ТЕРРИТОРИИ

Описание местоположения здания, сооружения, объекта незавершенного строительства на земельном участке

1	2	3
4	Номер кадастрового квартала (кадастровых кварталов), в пределах которого (которых) расположено здание, сооружение, объект незавершенного строительства	—
5	Адрес здания, сооружения, объекта незавершенного строительства	—
	Местоположение здания, сооружения, объекта незавершенного строительства	Астраханская область, р-н Енотаевский, с Енотаевка, ул Октябрьская, д 97
	Дополнительные сведения о местоположении	—
6	Иные сведения	—

**1. Сведения о характерных точках контура
вид объекта недвижимости (здание, сооружение, объект незавершенного строительства) здание
кадастровый номер (обозначение) 30:03:050101:2300**

Зона № —

Номер контура	Номера характерных точек контура	Существующие			Уточненные			Метод определения координат	Средняя квадратическая погрешность определения координат характерной точки (M _t), м	Формулы, примененные для расчета средней квадратической погрешности определения координат характерной точки (M _t), м
		Координаты, м		R, м	Координаты, м		R, м			
		X	Y		X	Y				
1	2	3	4	5	6	7	8	9	10	11
—	н256О	—	—	—	519519, 25	137456 7,32	—	—	0,01	—
—	н257О	—	—	—	519524, 19	137457 4,56	—	—	0,01	—
—	н258О	—	—	—	519517, 47	137457 8,90	—	—	0,01	—
—	н259О	—	—	—	519512, 22	137457 1,79	—	—	0,01	—
—	н256О	—	—	—	519519, 25	137456 7,32	—	—	0,01	—

КАРТА-ПЛАН ТЕРРИТОРИИ

Описание местоположения здания, сооружения, объекта незавершенного строительства на земельном участке

2. Характеристики здания, сооружения, объекта незавершенного строительства с кадастровым номером (обозначением) 30:03:050101:2300

№ п/п	Наименование характеристики	Значение характеристики
1	2	3
1	Вид объекта недвижимости	здание
2	Ранее присвоенный государственный учетный номер здания, сооружения, объекта незавершенного строительства (кадастровый, инвентарный или условный номер)	—
3	Кадастровый номер земельного участка (земельных участков), в границах которого (которых) расположено здание, сооружение, объект незавершенного строительства	—
4	Номер кадастрового квартала (кадастровых кварталов), в пределах которого (которых) расположено здание, сооружение, объект незавершенного строительства	—
5	Адрес здания, сооружения, объекта незавершенного строительства	—
	Местоположение здания, сооружения, объекта незавершенного строительства	Астраханская область, р-н Енотаевский, с Енотаевка, ул Советская, д 104
	Дополнительные сведения о местоположении	—
6	Иные сведения	—

1. Сведения о характерных точках контура вид объекта недвижимости (здание, сооружение, объект незавершенного строительства) здание кадастровый номер (обозначение) 30:03:050101:2301

Зона № —

Номер контура	Номера характерных точек контура	Существующие			Уточненные			Метод определения координат	Средняя квадратическая погрешность определения координат характерной точки (M _t), м	Формулы, примененные для расчета средней квадратической погрешности определения координат характерной точки (M _t), м
		Координаты, м		R, м	Координаты, м		R, м			
		X	Y		X	Y				
1	2	3	4	5	6	7	8	9	10	11
—	н2600	—	—	—	519469, 20	137449 8,19	—	—	0,01	—

КАРТА-ПЛАН ТЕРРИТОРИИ

Описание местоположения здания, сооружения, объекта незавершенного строительства на земельном участке

—	н261О	—	—	—	519472, 02	137450 2,05	—	—	0,01	—
—	н262О	—	—	—	519466, 29	137450 5,35	—	—	0,01	—
—	н263О	—	—	—	519463, 69	137450 1,66	—	—	0,01	—
—	н260О	—	—	—	519469, 20	137449 8,19	—	—	0,01	—

2. Характеристики здания, сооружения, объекта незавершенного строительства с кадастровым номером (обозначением) 30:03:050101:2301

№ п/п	Наименование характеристики	Значение характеристики
1	2	3
1	Вид объекта недвижимости	здание
2	Ранее присвоенный государственный учетный номер здания, сооружения, объекта незавершенного строительства (кадастровый, инвентарный или условный номер)	—
3	Кадастровый номер земельного участка (земельных участков), в границах которого (которых) расположено здание, сооружение, объект незавершенного строительства	—
4	Номер кадастрового квартала (кадастровых кварталов), в пределах которого (которых) расположено здание, сооружение, объект незавершенного строительства	—
5	Адрес здания, сооружения, объекта незавершенного строительства	—
	Местоположение здания, сооружения, объекта незавершенного строительства	Астраханская область, р-н Енотаевский, с Енотаевка, ул Советская, д 112
	Дополнительные сведения о местоположении	—
6	Иные сведения	—

КАРТА-ПЛАН ТЕРРИТОРИИ

Описание местоположения здания, сооружения, объекта незавершенного строительства на земельном участке

**1. Сведения о характерных точках контура
вид объекта недвижимости (здание, сооружение, объект незавершенного строительства) здание
кадастровый номер (обозначение) 30:03:050101:2302**

Зона № —

Номер контура	Номера характерных точек контура	Существующие			Уточненные			Метод определения координат	Средняя квадратическая погрешность определения координат характерной точки (M _t), м	Формулы, примененные для расчета средней квадратической погрешности определения координат характерной точки (M _t), м
		Координаты, м		R, м	Координаты, м		R, м			
		X	Y		X	Y				
1	2	3	4	5	6	7	8	9	10	11
—	н264О	—	—	—	519424,64	1374372,68	—	—	0,01	—
—	н265О	—	—	—	519427,39	1374377,84	—	—	0,01	—
—	н266О	—	—	—	519420,04	1374382,18	—	—	0,01	—
—	н267О	—	—	—	519416,94	1374376,43	—	—	0,01	—
—	н264О	—	—	—	519424,64	1374372,68	—	—	0,01	—

2. Характеристики здания, сооружения, объекта незавершенного строительства с кадастровым номером (обозначением) 30:03:050101:2302

№ п/п	Наименование характеристики	Значение характеристики
1	2	3
1	Вид объекта недвижимости	здание
2	Ранее присвоенный государственный учетный номер здания, сооружения, объекта незавершенного строительства (кадастровый, инвентарный или условный номер)	—
3	Кадастровый номер земельного участка (земельных участков), в границах которого (которых) расположено здание, сооружение, объект незавершенного строительства	—

КАРТА-ПЛАН ТЕРРИТОРИИ

Описание местоположения здания, сооружения, объекта незавершенного строительства на земельном участке

1	2	3
4	Номер кадастрового квартала (кадастровых кварталов), в пределах которого (которых) расположено здание, сооружение, объект незавершенного строительства	—
5	Адрес здания, сооружения, объекта незавершенного строительства	—
	Местоположение здания, сооружения, объекта незавершенного строительства	Астраханская область, р-н Енотаевский, с Енотаевка, ул Советская, д 120
	Дополнительные сведения о местоположении	—
6	Иные сведения	—

**1. Сведения о характерных точках контура
вид объекта недвижимости (здание, сооружение, объект незавершенного строительства) здание
кадастровый номер (обозначение) 30:03:050101:2303**

Зона № —

Номер контура	Номера характерных точек контура	Существующие			Уточненные			Метод определения координат	Средняя квадратическая погрешность определения координат характерной точки (M _t), м	Формулы, примененные для расчета средней квадратической погрешности определения координат характерной точки (M _t), м
		Координаты, м		R, м	Координаты, м		R, м			
		X	Y		X	Y				
1	2	3	4	5	6	7	8	9	10	11
—	н268О	—	—	—	519423, 45	137435 3,75	—	—	0,01	—
—	н269О	—	—	—	519424, 66	137436 0,95	—	—	0,01	—
—	н270О	—	—	—	519415, 38	137436 2,34	—	—	0,01	—
—	н271О	—	—	—	519414, 60	137435 5,40	—	—	0,01	—
—	н268О	—	—	—	519423, 45	137435 3,75	—	—	0,01	—

КАРТА-ПЛАН ТЕРРИТОРИИ

Описание местоположения здания, сооружения, объекта незавершенного строительства на земельном участке

2. Характеристики здания, сооружения, объекта незавершенного строительства с кадастровым номером (обозначением) 30:03:050101:2303

№ п/п	Наименование характеристики	Значение характеристики
1	2	3
1	Вид объекта недвижимости	здание
2	Ранее присвоенный государственный учетный номер здания, сооружения, объекта незавершенного строительства (кадастровый, инвентарный или условный номер)	—
3	Кадастровый номер земельного участка (земельных участков), в границах которого (которых) расположено здание, сооружение, объект незавершенного строительства	—
4	Номер кадастрового квартала (кадастровых кварталов), в пределах которого (которых) расположено здание, сооружение, объект незавершенного строительства	—
5	Адрес здания, сооружения, объекта незавершенного строительства	—
	Местоположение здания, сооружения, объекта незавершенного строительства	Астраханская область, р-н Енотаевский, с Енотаевка, ул Советская, д 122
	Дополнительные сведения о местоположении	—
6	Иные сведения	—

1. Сведения о характерных точках контура вид объекта недвижимости (здание, сооружение, объект незавершенного строительства) здание кадастровый номер (обозначение) 30:03:050101:3581

Зона № —

Номер контура	Номера характерных точек контура	Существующие			Уточненные			Метод определения координат	Средняя квадратическая погрешность определения координат характерной точки (M _t), м	Формулы, примененные для расчета средней квадратической погрешности определения координат характерной точки (M _t), м
		Координаты, м		R, м	Координаты, м		R, м			
		X	Y		X	Y				
1	2	3	4	5	6	7	8	9	10	11
—	н2720	—	—	—	520049,86	137449,46	—	—	0,01	—

КАРТА-ПЛАН ТЕРРИТОРИИ

Описание местоположения здания, сооружения, объекта незавершенного строительства на земельном участке

—	н273О	—	—	—	520049, 26	137449 5,49	—	—	0,01	—
—	н274О	—	—	—	520041, 48	137449 4,40	—	—	0,01	—
—	н275О	—	—	—	520042, 08	137448 9,36	—	—	0,01	—
—	н272О	—	—	—	520049, 86	137449 0,46	—	—	0,01	—

2. Характеристики здания, сооружения, объекта незавершенного строительства с кадастровым номером (обозначением) 30:03:050101:3581

№ п/п	Наименование характеристики	Значение характеристики
1	2	3
1	Вид объекта недвижимости	здание
2	Ранее присвоенный государственный учетный номер здания, сооружения, объекта незавершенного строительства (кадастровый, инвентарный или условный номер)	—
3	Кадастровый номер земельного участка (земельных участков), в границах которого (которых) расположено здание, сооружение, объект незавершенного строительства	—
4	Номер кадастрового квартала (кадастровых кварталов), в пределах которого (которых) расположено здание, сооружение, объект незавершенного строительства	—
5	Адрес здания, сооружения, объекта незавершенного строительства	—
	Местоположение здания, сооружения, объекта незавершенного строительства	Астраханская обл., Енотаевский район, с. Енотаевка, ул. Татищева, дом №41 / ул. Октябрьская, дом №74
	Дополнительные сведения о местоположении	—
6	Иные сведения	—

КАРТА-ПЛАН ТЕРРИТОРИИ

Описание местоположения здания, сооружения, объекта незавершенного строительства на земельном участке

**1. Сведения о характерных точках контура
вид объекта недвижимости (здание, сооружение, объект незавершенного строительства) здание
кадастровый номер (обозначение) 30:03:050101:3901**

Зона № —

Номер контура	Номера характерных точек контура	Существующие			Уточненные			Метод определения координат	Средняя квадратическая погрешность определения координат характерной точки (M _t), м	Формулы, примененные для расчета средней квадратической погрешности определения координат характерной точки (M _t), м
		Координаты, м		R, м	Координаты, м		R, м			
		X	Y		X	Y				
1	2	3	4	5	6	7	8	9	10	11
—	н276О	—	—	—	519734,63	1374683,98	—	—	0,01	—
—	н277О	—	—	—	519737,15	1374693,40	—	—	0,01	—
—	н278О	—	—	—	519728,17	1374696,03	—	—	0,01	—
—	н279О	—	—	—	519725,22	1374686,61	—	—	0,01	—
—	н276О	—	—	—	519734,63	1374683,98	—	—	0,01	—

2. Характеристики здания, сооружения, объекта незавершенного строительства с кадастровым номером (обозначением) 30:03:050101:3901

№ п/п	Наименование характеристики	Значение характеристики
1	2	3
1	Вид объекта недвижимости	здание
2	Ранее присвоенный государственный учетный номер здания, сооружения, объекта незавершенного строительства (кадастровый, инвентарный или условный номер)	—
3	Кадастровый номер земельного участка (земельных участков), в границах которого (которых) расположено здание, сооружение, объект незавершенного строительства	—

КАРТА-ПЛАН ТЕРРИТОРИИ

Описание местоположения здания, сооружения, объекта незавершенного строительства на земельном участке

1	2	3
4	Номер кадастрового квартала (кадастровых кварталов), в пределах которого (которых) расположено здание, сооружение, объект незавершенного строительства	—
5	Адрес здания, сооружения, объекта незавершенного строительства	—
	Местоположение здания, сооружения, объекта незавершенного строительства	Астраханская область, р-н Енотаевский, с Енотаевка, ул Коминтерна, д 101
	Дополнительные сведения о местоположении	—
6	Иные сведения	—

**1. Сведения о характерных точках контура
вид объекта недвижимости (здание, сооружение, объект незавершенного строительства) здание
кадастровый номер (обозначение) 30:03:050101:3915**

Зона № —

Номер контура	Номера характерных точек контура	Существующие			Уточненные			Метод определения координат	Средняя квадратическая погрешность определения координат характерной точки (M _t), м	Формулы, примененные для расчета средней квадратической погрешности определения координат характерной точки (M _t), м
		Координаты, м		R, м	Координаты, м		R, м			
		X	Y		X	Y				
1	2	3	4	5	6	7	8	9	10	11
—	н2800	—	—	—	519666, 85	137468 0,64	—	—	0,01	—
—	н2810	—	—	—	519671, 23	137468 7,87	—	—	0,01	—
—	н2820	—	—	—	519663, 35	137469 2,64	—	—	0,01	—
—	н2830	—	—	—	519660, 94	137468 8,91	—	—	0,01	—
—	н2840	—	—	—	519662, 91	137468 7,49	—	—	0,01	—
—	н2850	—	—	—	519660, 88	137468 4,20	—	—	0,01	—

КАРТА-ПЛАН ТЕРРИТОРИИ

Описание местоположения здания, сооружения, объекта незавершенного строительства на земельном участке

—	н286О	—	—	—	519996, 87	137454 0,99	—	—	0,01	—
—	н287О	—	—	—	519996, 27	137454 9,81	—	—	0,01	—
—	н288О	—	—	—	519983, 30	137454 8,87	—	—	0,01	—
—	н289О	—	—	—	519983, 90	137454 0,11	—	—	0,01	—
—	н286О	—	—	—	519996, 87	137454 0,99	—	—	0,01	—

2. Характеристики здания, сооружения, объекта незавершенного строительства с кадастровым номером (обозначением) 30:03:050101:4116

№ п/п	Наименование характеристики	Значение характеристики
1	2	3
1	Вид объекта недвижимости	здание
2	Ранее присвоенный государственный учетный номер здания, сооружения, объекта незавершенного строительства (кадастровый, инвентарный или условный номер)	—
3	Кадастровый номер земельного участка (земельных участков), в границах которого (которых) расположено здание, сооружение, объект незавершенного строительства	—
4	Номер кадастрового квартала (кадастровых кварталов), в пределах которого (которых) расположено здание, сооружение, объект незавершенного строительства	—
5	Адрес здания, сооружения, объекта незавершенного строительства	—
	Местоположение здания, сооружения, объекта незавершенного строительства	Астраханская область, р-н Енотаевский, с Енотаевка, ул. Коминтерна, дом №88 / ул. Чапаева, дом №41
	Дополнительные сведения о местоположении	—
6	Иные сведения	—

КАРТА-ПЛАН ТЕРРИТОРИИ

Описание местоположения здания, сооружения, объекта незавершенного строительства на земельном участке

1. Сведения о характерных точках контура

вид объекта недвижимости (здание, сооружение, объект незавершенного строительства) здание
кадастровый номер (обозначение) 30:03:050105:512

Зона № —

Номер контура	Номера характерных точек контура	Существующие			Уточненные			Метод определения координат	Средняя квадратическая погрешность определения координат характерной точки (M _t), м	Формулы, примененные для расчета средней квадратической погрешности определения координат характерной точки (M _t), м
		Координаты, м		R, м	Координаты, м		R, м			
		X	Y		X	Y				
1	2	3	4	5	6	7	8	9	10	11
—	н2900	—	—	—	519606,54	1374676,19	—	—	0,01	—
—	н2910	—	—	—	519612,18	1374682,86	—	—	0,01	—
—	н2920	—	—	—	519600,26	1374691,57	—	—	0,01	—
—	н2930	—	—	—	519596,16	1374686,32	—	—	0,01	—
—	н2940	—	—	—	519600,78	1374682,60	—	—	0,01	—
—	н2950	—	—	—	519599,49	1374680,93	—	—	0,01	—
—	н2900	—	—	—	519606,54	1374676,19	—	—	0,01	—

2. Характеристики здания, сооружения, объекта незавершенного строительства с кадастровым номером (обозначением) 30:03:050105:512

№ п/п	Наименование характеристики	Значение характеристики
1	2	3
1	Вид объекта недвижимости	здание

КАРТА-ПЛАН ТЕРРИТОРИИ**Описание местоположения здания, сооружения, объекта незавершенного строительства на земельном участке**

1	2	3
2	Ранее присвоенный государственный учетный номер здания, сооружения, объекта незавершенного строительства (кадастровый, инвентарный или условный номер)	—
3	Кадастровый номер земельного участка (земельных участков), в границах которого (которых) расположено здание, сооружение, объект незавершенного строительства	—
4	Номер кадастрового квартала (кадастровых кварталов), в пределах которого (которых) расположено здание, сооружение, объект незавершенного строительства	—
5	Адрес здания, сооружения, объекта незавершенного строительства	—
	Местоположение здания, сооружения, объекта незавершенного строительства	Российская Федерация, Астраханская обл., Енотаевский район, с. Енотаевка, ул. Коминтерна, дом №126 / ул. Советская, дом №94
	Дополнительные сведения о местоположении	—
6	Иные сведения	—

КАРТА-ПЛАН ТЕРРИТОРИИ

Сведения о зданиях, сооружениях, объектах незавершенного строительства, необходимые для исправления реестровых ошибок в сведениях об описании их местоположения

1. Сведения о характерных точках контура здания, сооружения, объекта незавершенного строительства с кадастровым номером 30:03:050105:528

Зона № —

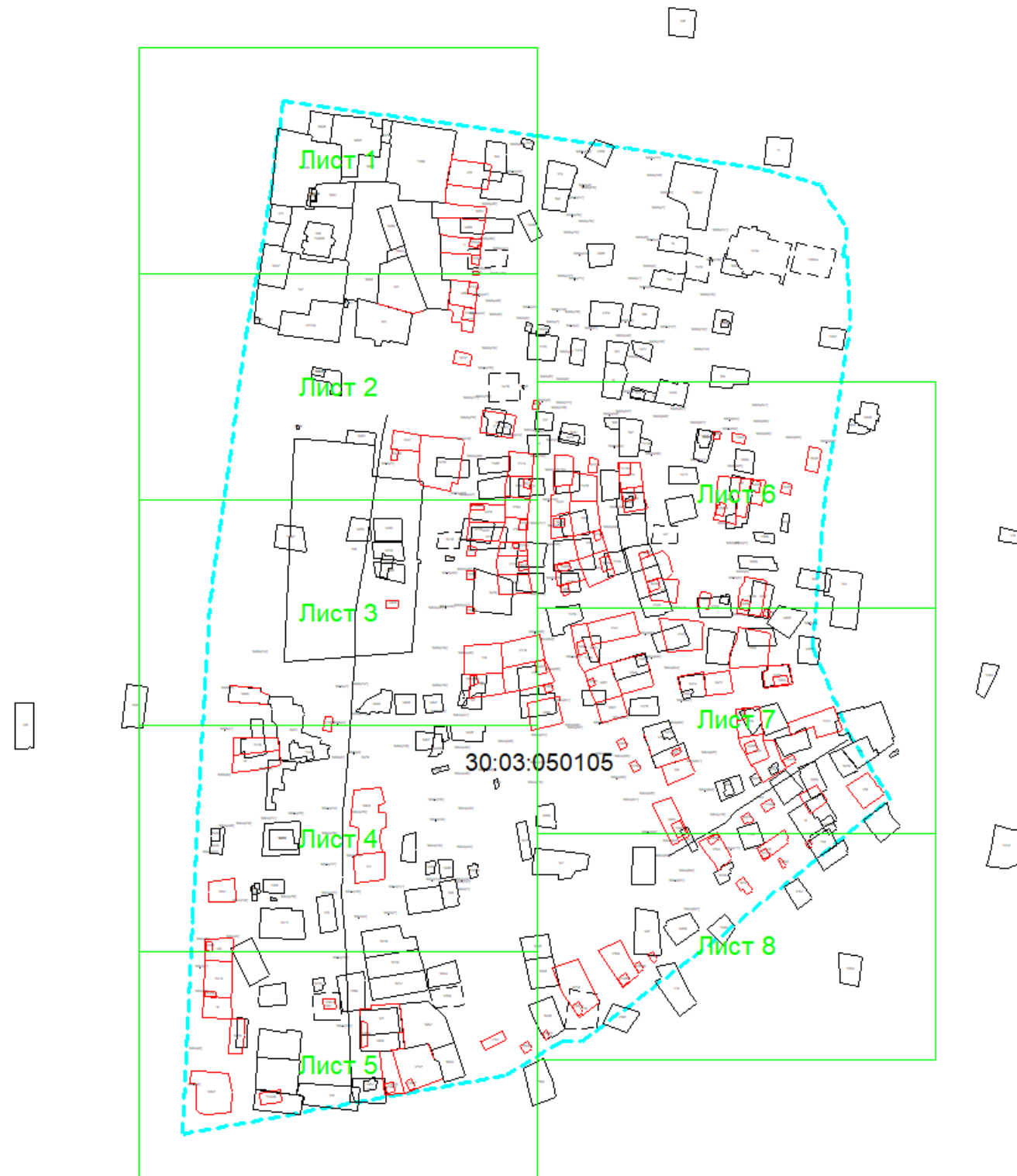
Номер контура	Номера характерных точек контура	Существующие			Уточненные			Метод определения координат	Средняя квадратическая погрешность определения координат характерной точки (M _t), м	Формулы, примененные для расчета средней квадратической погрешности определения координат характерной точки (M _t), м
		Координаты, м		R, м	Координаты, м		R, м			
		X	Y		X	Y				
1	2	3	4	5	6	7	8	9	10	11
—	н2960	—	—	—	519883,24	1374594,43	—	—	0,01	—
—	н2970	—	—	—	519885,76	1374603,84	—	—	0,01	—
—	н2980	—	—	—	519877,65	1374606,14	—	—	0,01	—
—	н2990	—	—	—	519874,86	1374597,05	—	—	0,01	—
—	н2960	—	—	—	519883,24	1374594,43	—	—	0,01	—

2. Иные сведения о здании, сооружении, объекте незавершенного строительства с кадастровым номером 30:03:050105:528

1.


КАРТА-ПЛАН ТЕРРИТОРИИ
Схема границ земельных участков

Основной лист



Масштаб 1: 5383

Условные обозначения:

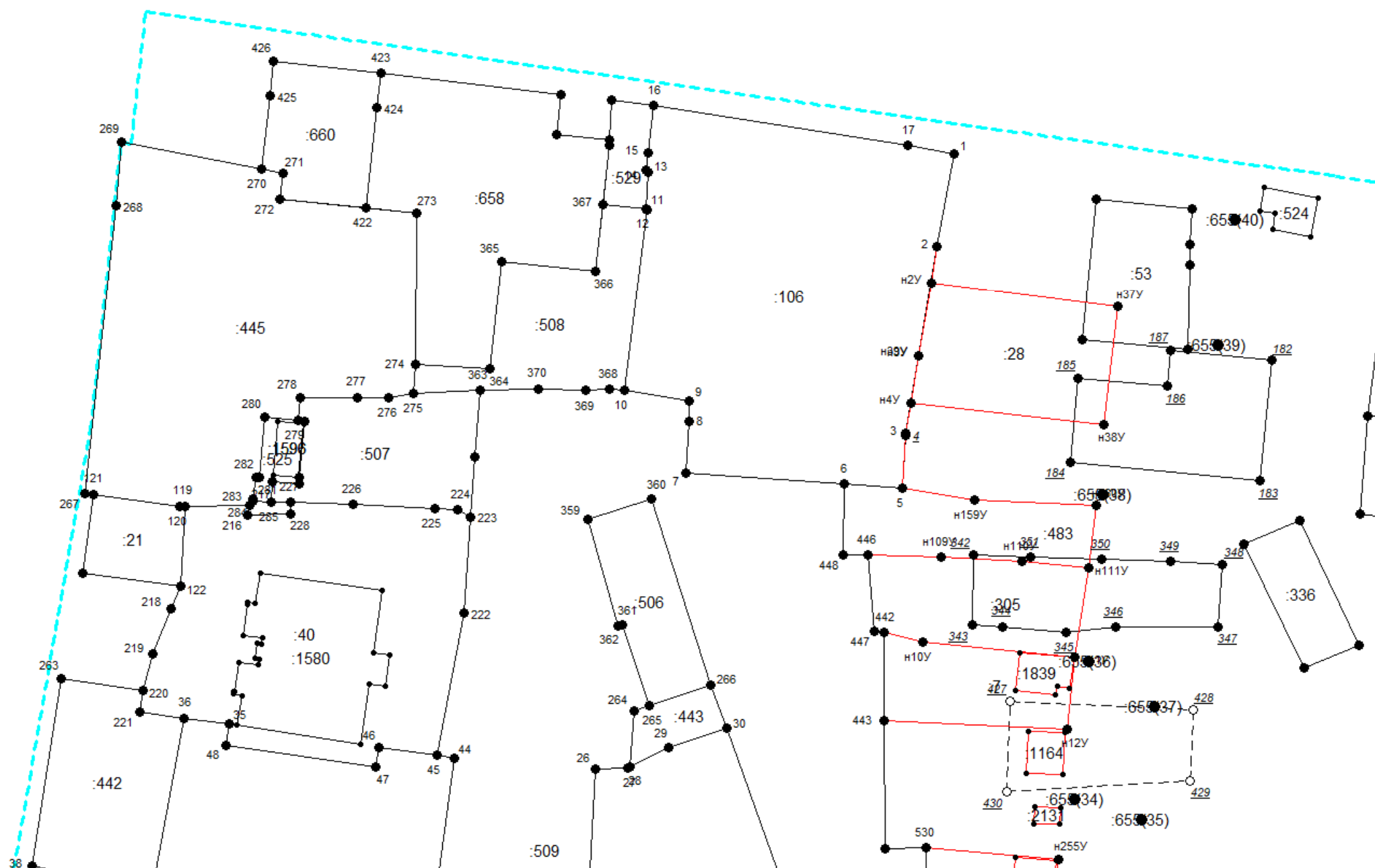
 – область выносного листа,

23 – номер выносного листа.

Остальные обозначения приведены на отдельной странице в конце раздела.

КАРТА-ПЛАН ТЕРРИТОРИИ
Схема границ земельных участков

Выносной лист №1

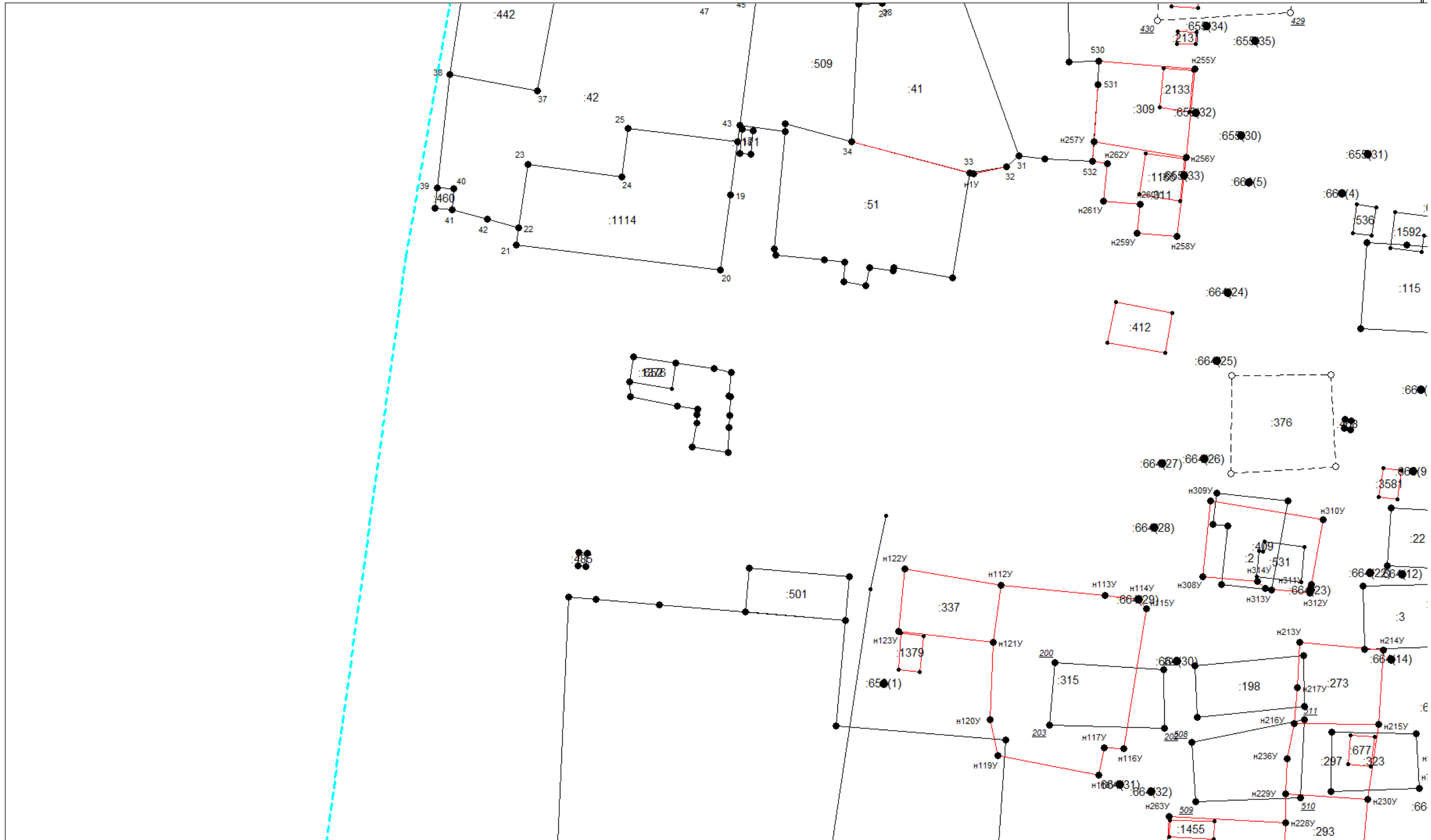


Масштаб 1:1000

Условные обозначения приведены на отдельной странице в конце раздела.

КАРТА-ПЛАН ТЕРРИТОРИИ
Схема границ земельных участков

Выносной лист №2

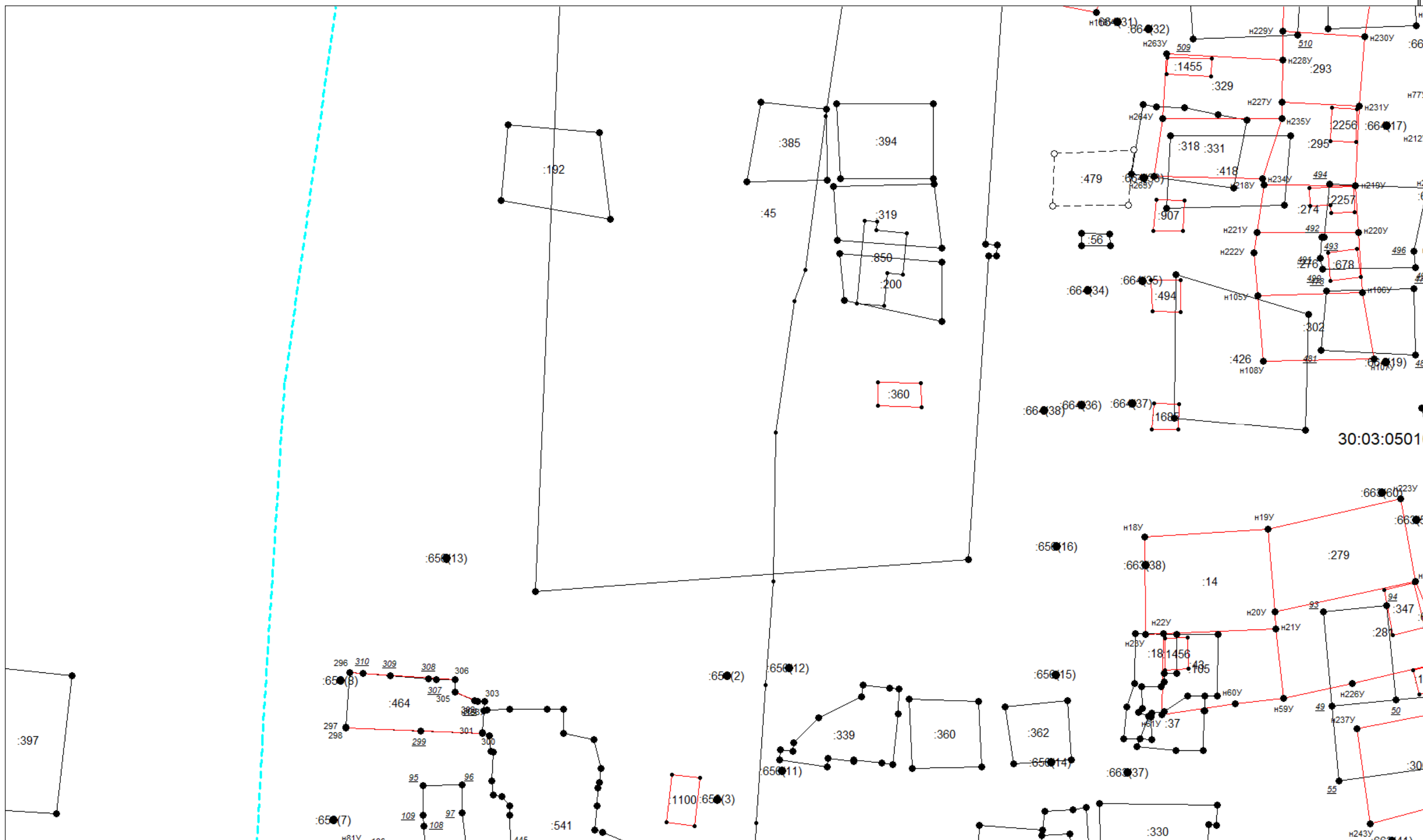


Масштаб 1:1000

Условные обозначения приведены на отдельной странице в конце раздела.

КАРТА-ПЛАН ТЕРРИТОРИИ
Схема границ земельных участков

Выносной лист №3

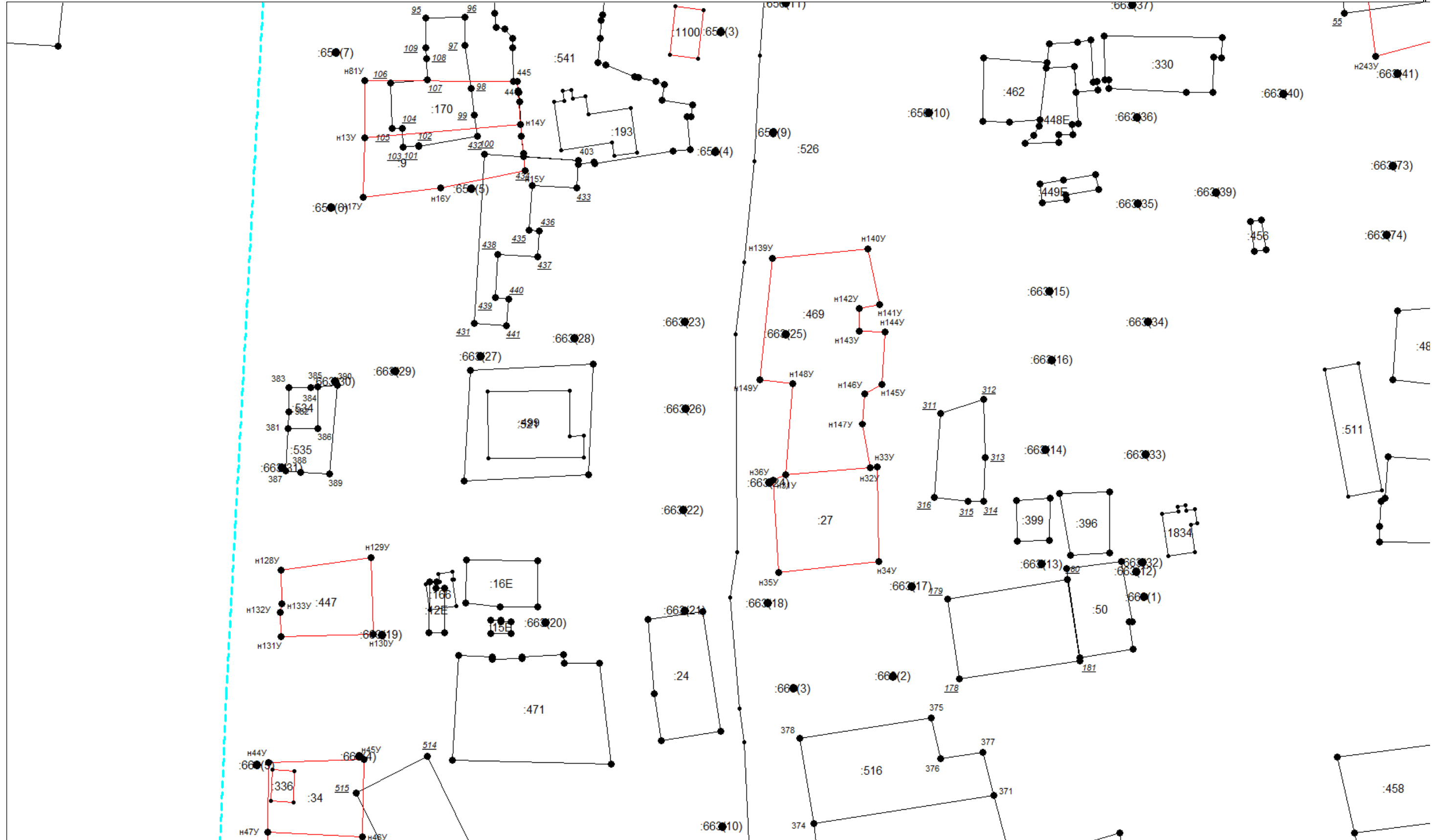


Масштаб 1:1000

Условные обозначения приведены на отдельной странице в конце раздела.

КАРТА-ПЛАН ТЕРРИТОРИИ
Схема границ земельных участков

Выносной лист №4

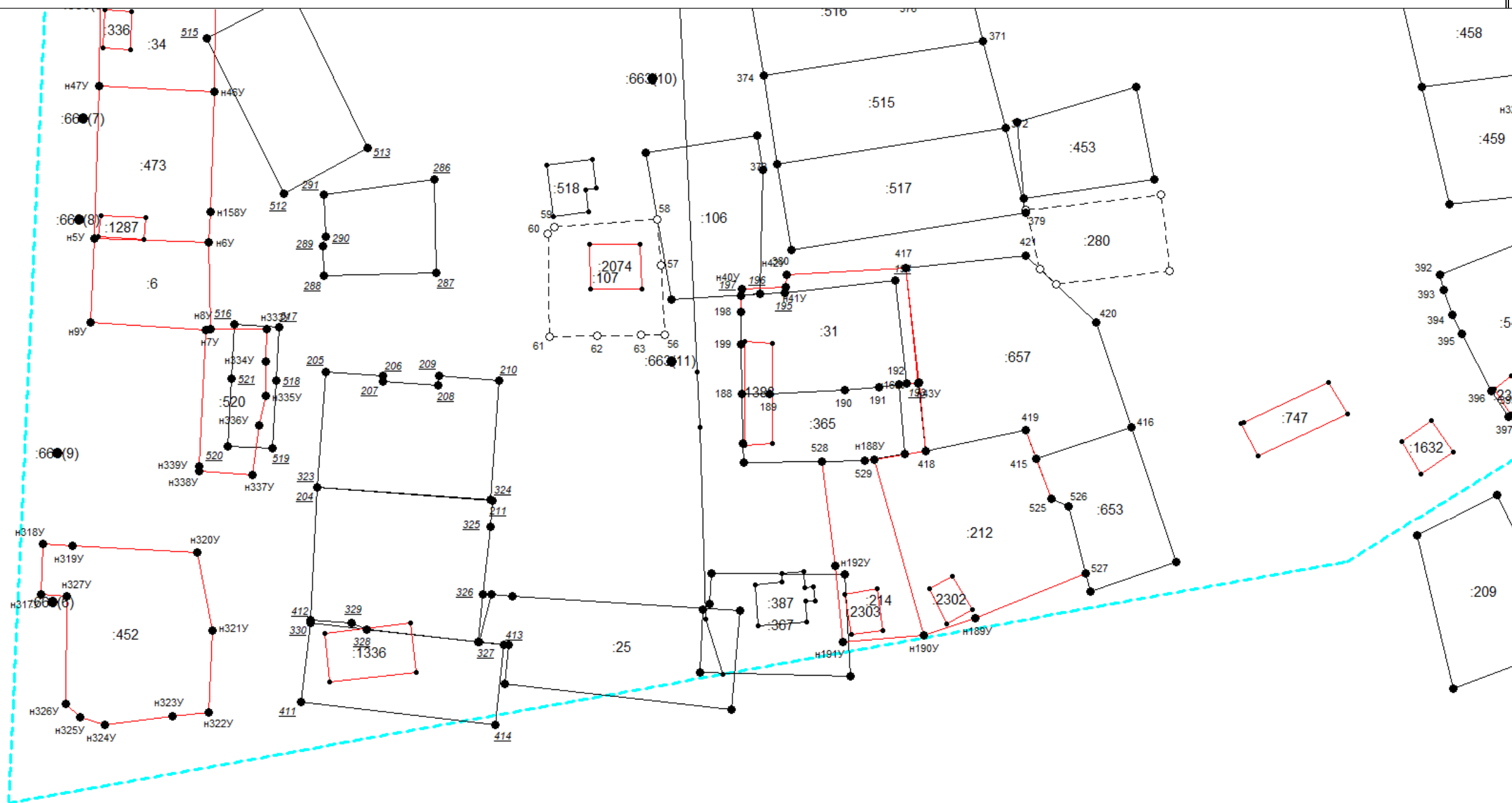


Масштаб 1:1000

Условные обозначения приведены на отдельной странице в конце раздела.

КАРТА-ПЛАН ТЕРРИТОРИИ
Схема границ земельных участков

Выносной лист №5

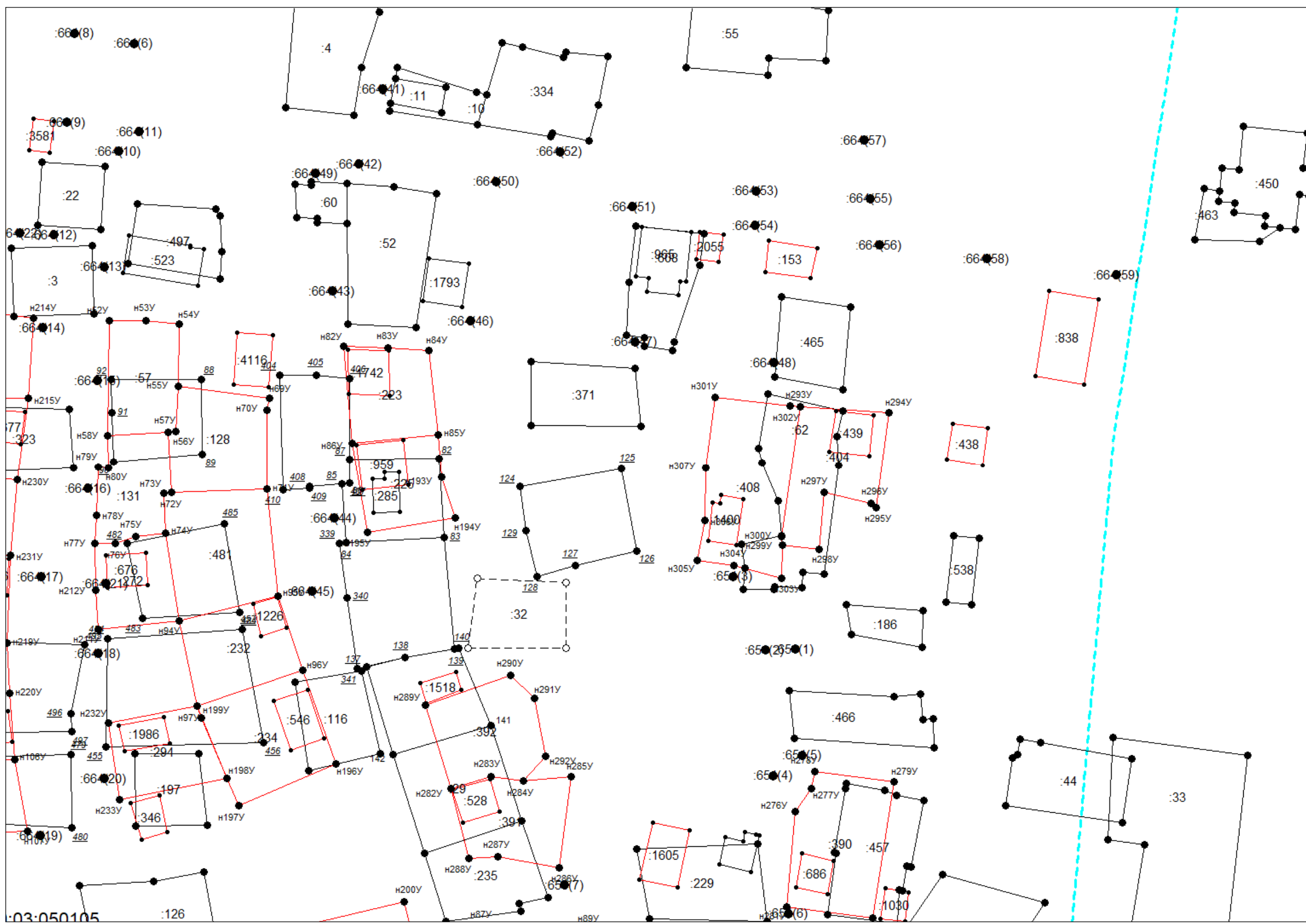


Масштаб 1:1000

Условные обозначения приведены на отдельной странице в конце раздела.

КАРТА-ПЛАН ТЕРРИТОРИИ
Схема границ земельных участков

Выносной лист №6

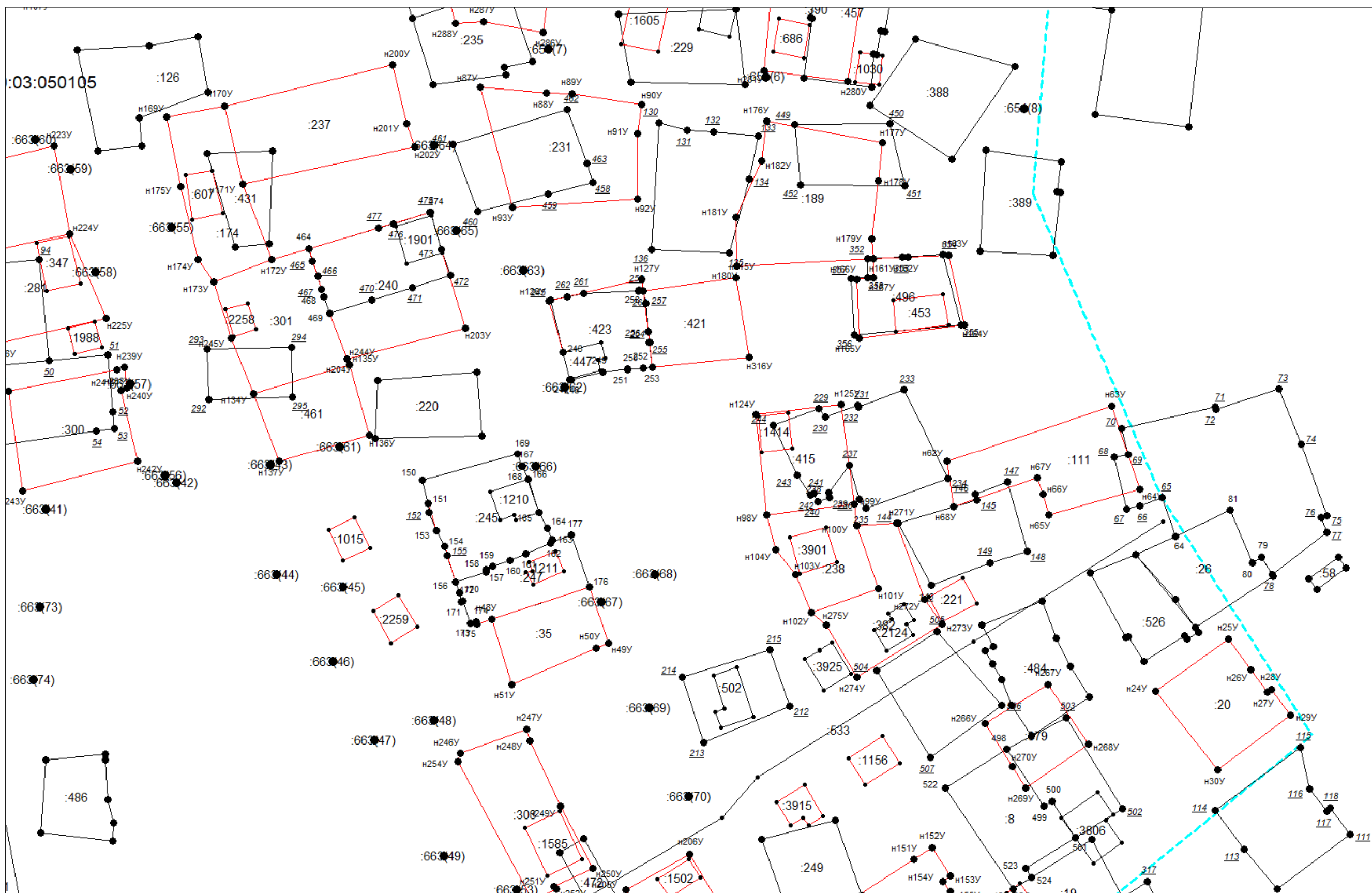


Масштаб 1:1000

Условные обозначения приведены на отдельной странице в конце раздела.

КАРТА-ПЛАН ТЕРРИТОРИИ
Схема границ земельных участков

Выносной лист №7

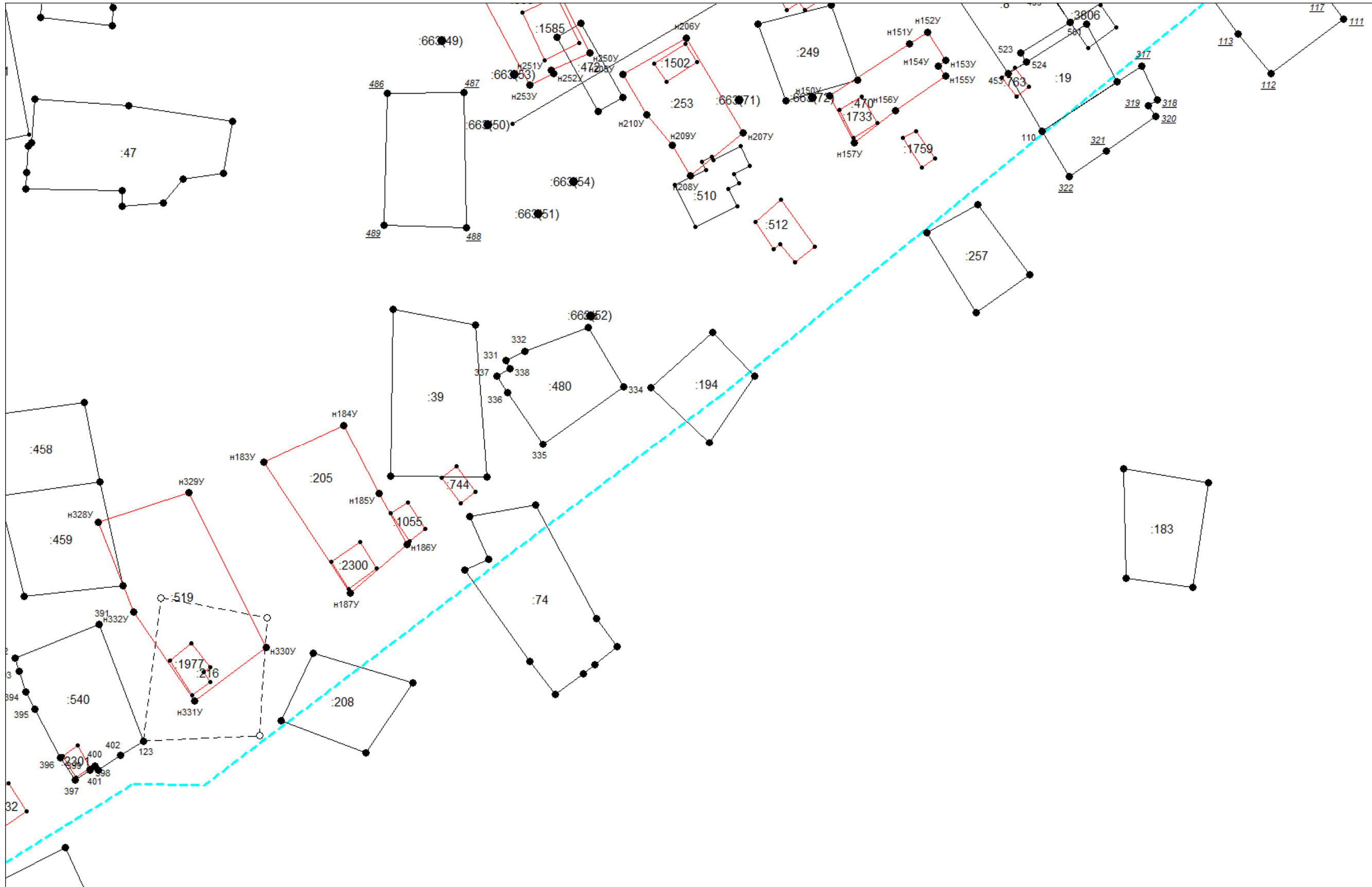


Масштаб 1:1000

Условные обозначения приведены на отдельной странице в конце раздела.

КАРТА-ПЛАН ТЕРРИТОРИИ
Схема границ земельных участков

Выносной лист №8













Масштаб 1:1000

Условные обозначения приведены на отдельной странице в конце раздела.

КАРТА-ПЛАН ТЕРРИТОРИИ

Схема границ земельных участков

Условные обозначения:

-  – существующая часть границы земельного участка,
-  – вновь образованная или уточненная часть границы земельного участка,
-  – характерная точка границы земельного участка,
-  – часть контура здания, сооружения, объекта незавершенного строительства, образованного проекцией существующего наземного конструктивного элемента здания, сооружения, объекта незавершенного строительства,
-  – часть контура здания, сооружения, объекта незавершенного строительства, образованного проекцией вновь образованного наземного конструктивного элемента здания, сооружения, объекта незавершенного строительства,
-  – часть контура здания, сооружения, объекта незавершенного строительства, образованного проекцией существующего надземного конструктивного элемента здания, сооружения, объекта незавершенного строительства,
-  – часть контура здания, сооружения, объекта незавершенного строительства, образованного проекцией вновь образованного надземного конструктивного элемента здания, сооружения, объекта незавершенного строительства,
-  – часть контура здания, сооружения, объекта незавершенного строительства, образованного проекцией существующего подземного конструктивного элемента здания, сооружения, объекта незавершенного строительства,
-  – часть контура здания, сооружения, объекта незавершенного строительства, образованного проекцией вновь образованного подземного конструктивного элемента здания, сооружения, объекта незавершенного строительства,
-  – характерная точка контура здания,




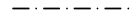
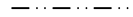



КАРТА-ПЛАН ТЕРРИТОРИИ
Схема геодезических построений









Условные обозначения приведены на отдельной странице в конце раздела.

КАРТА-ПЛАН ТЕРРИТОРИИ

Схема геодезических построений

Условные обозначения:

-  – существующая часть границы земельного участка,
-  – характерная точка границы земельного участка,
-  – часть контура здания, сооружения, объекта незавершенного строительства, образованного проекцией существующего наземного конструктивного элемента здания, сооружения, объекта незавершенного строительства,
-  – часть контура здания, сооружения, объекта незавершенного строительства, образованного проекцией существующего надземного конструктивного элемента здания, сооружения, объекта незавершенного строительства,
-  – часть контура здания, сооружения, объекта незавершенного строительства, образованного проекцией существующего подземного конструктивного элемента здания, сооружения, объекта незавершенного строительства,
-  – пункт государственной геодезической сети,
-  – направления геодезических построений при создании съемочного обоснования,
-  контур здания, сооружения, объекта незавершенного строительства, размеры которого не могут быть переданы в масштабе графической части

-  – вновь образованная или уточненная часть границы земельного участка,
-  – характерная точка контура здания,
-  – часть контура здания, сооружения, объекта незавершенного строительства, образованного проекцией вновь образованного наземного конструктивного элемента здания, сооружения, объекта незавершенного строительства,
-  – часть контура здания, сооружения, объекта незавершенного строительства, образованного проекцией вновь образованного надземного конструктивного элемента здания, сооружения, объекта незавершенного строительства,
-  – часть контура здания, сооружения, объекта незавершенного строительства, образованного проекцией вновь образованного подземного конструктивного элемента здания, сооружения, объекта незавершенного строительства,
-  – пункт опорной межевой сети,
-  – направления геодезических построений при определении координат характерных точек границ земельного участка,
-  контур сооружения, объекта незавершенного строительства, представляющий собой окружность, размеры которой не могут быть переданы в масштабе графической части

АКТ СОГЛАСОВАНИЯ МЕСТОПОЛОЖЕНИЯ ГРАНИЦ ЗЕМЕЛЬНЫХ УЧАСТКОВ ПРИ ВЫПОЛНЕНИИ КОМПЛЕКСНЫХ КАДАСТРОВЫХ РАБОТ

30:03:050101, 30:03:050103, 30:03:050105

(номер кадастрового квартала (номера смежных кадастровых кварталов), являющегося (являющихся) территорией, на которой выполняются комплексные кадастровые работы)

№ п/п	Обозначение характерной точки или части границы	Отметка о согласовании (согласовано/спорное)	Кадастровые номера или обозначения смежных земельных участков	Сведения о лице, представившем возражения	Реквизиты вступившего в законную силу судебного акта
1	2	3	4	5	6
1.	32-34	согласовано	30:03:050103:41	—	—
			—	—	—
2.	2-5	согласовано	30:03:050103:106	—	—
			—	—	—
3.	5-6	согласовано	30:03:050103:106	—	—
			30:03:050105:483	—	—
4.	н5У-н6У	согласовано	30:03:050105:6	—	—
			30:03:050105:473	—	—
5.	н6У-н7У	согласовано	30:03:050105:6	—	—
			—	—	—
6.	н7У-н8У	согласовано	30:03:050105:6	—	—
			30:03:050105:520	—	—
7.	н8У-н5У	согласовано	30:03:050105:6	—	—
			—	—	—
8.	442-н11У	согласовано	30:03:050105:7	—	—
			30:03:050105:305	—	—
9.	н11У-443	согласовано	30:03:050105:7	—	—
			—	—	—
10.	443-442	согласовано	30:03:050105:7	—	—
			30:03:050105:509	—	—
11.	н13У-н14У	согласовано	30:03:050105:9	—	—
			30:03:050105:170	—	—
12.	н14У-н13У	согласовано	30:03:050105:9	—	—
			—	—	—
13.	н19У-н20У	согласовано	30:03:050105:14	—	—
			30:03:050105:279	—	—
14.	н20У-н21У	согласовано	30:03:050105:14	—	—

АКТ СОГЛАСОВАНИЯ МЕСТОПОЛОЖЕНИЯ ГРАНИЦ ЗЕМЕЛЬНЫХ УЧАСТКОВ ПРИ ВЫПОЛНЕНИИ КОМПЛЕКСНЫХ КАДАСТРОВЫХ РАБОТ

30:03:050101, 30:03:050103, 30:03:050105

(номер кадастрового квартала (номера смежных кадастровых кварталов), являющегося (являющихся) территорией, на которой выполняются комплексные кадастровые работы)

1	2	3	4	5	6
			30:03:050105:281	—	—
15.	н21У-н22У	согласовано	30:03:050105:14	—	—
			30:03:050105:105	—	—
16.	н22У-н19У	согласовано	30:03:050105:14	—	—
			—	—	—
17.	н24У-н24У	согласовано	30:03:050105:20	—	—
			—	—	—
18.	н31У-н32У	согласовано	30:03:050105:27	—	—
			30:03:050105:469	—	—
19.	н32У-н31У	согласовано	30:03:050105:27	—	—
			—	—	—
20.	н2У-н2У	согласовано	30:03:050105:28	—	—
			—	—	—
21.	417	согласовано	30:03:050105:31	—	—
			30:03:050105:657	—	—
22.	417-192	согласовано	30:03:050105:31	—	—
			—	—	—
23.	198-417	согласовано	30:03:050105:31	—	—
			—	—	—
24.	н46У-н47У	согласовано	30:03:050105:34	—	—
			30:03:050105:473	—	—
25.	н47У-н46У	согласовано	30:03:050105:34	—	—
			—	—	—
26.	н48У-176	согласовано	30:03:050105:35	—	—
			30:03:050105:247	—	—
27.	176-н48У	согласовано	30:03:050105:35	—	—
			—	—	—
28.	н55У-н57У	согласовано	30:03:050105:57	—	—
			30:03:050105:128	—	—
29.	н57У-н58У	согласовано	30:03:050105:57	—	—

АКТ СОГЛАСОВАНИЯ МЕСТОПОЛОЖЕНИЯ ГРАНИЦ ЗЕМЕЛЬНЫХ УЧАСТКОВ ПРИ ВЫПОЛНЕНИИ КОМПЛЕКСНЫХ КАДАСТРОВЫХ РАБОТ

30:03:050101, 30:03:050103, 30:03:050105

(номер кадастрового квартала (номера смежных кадастровых кварталов), являющегося (являющихся) территорией, на которой выполняются комплексные кадастровые работы)

1	2	3	4	5	6
			30:03:050105:131	—	—
30.	н58У-н55У	согласовано	30:03:050105:57	—	—
			—	—	—
31.	н21У-н59У	согласовано	30:03:050105:105	—	—
			30:03:050105:281	—	—
32.	н59У-н22У	согласовано	30:03:050105:105	—	—
			—	—	—
33.	н62У-н62У	согласовано	30:03:050105:111	—	—
			—	—	—
34.	н55У-н71У	согласовано	30:03:050105:128	—	—
			—	—	—
35.	н71У-н72У	согласовано	30:03:050105:128	—	—
			30:03:050105:481	—	—
36.	н72У-н57У	согласовано	30:03:050105:128	—	—
			30:03:050105:131	—	—
37.	н72У-н74У	согласовано	30:03:050105:131	—	—
			30:03:050105:481	—	—
38.	н74У-н77У	согласовано	30:03:050105:131	—	—
			30:03:050105:272	—	—
39.	н77У-н58У	согласовано	30:03:050105:131	—	—
			—	—	—
40.	444-445	согласовано	30:03:050105:170	—	—
			30:03:050105:541	—	—
41.	445-н14У	согласовано	30:03:050105:170	—	—
			—	—	—
42.	н13У-444	согласовано	30:03:050105:170	—	—
			—	—	—
43.	н170У-н171У	согласовано	30:03:050105:174	—	—
			30:03:050105:237	—	—
44.	н171У-н172У	согласовано	30:03:050105:174	—	—

АКТ СОГЛАСОВАНИЯ МЕСТОПОЛОЖЕНИЯ ГРАНИЦ ЗЕМЕЛЬНЫХ УЧАСТКОВ ПРИ ВЫПОЛНЕНИИ КОМПЛЕКСНЫХ КАДАСТРОВЫХ РАБОТ

30:03:050101, 30:03:050103, 30:03:050105

(номер кадастрового квартала (номера смежных кадастровых кварталов), являющегося (являющихся) территорией, на которой выполняются комплексные кадастровые работы)

1	2	3	4	5	6
			—	—	—
45.	н172У-н173У	согласовано	30:03:050105:174	—	—
			30:03:050105:301	—	—
46.	н173У-н170У	согласовано	30:03:050105:174	—	—
			—	—	—
47.	н161У	согласовано	30:03:050105:189	—	—
			30:03:050105:496	—	—
48.	н161У-н161У	согласовано	30:03:050105:189	—	—
			—	—	—
49.	н183У-н183У	согласовано	30:03:050105:205	—	—
			—	—	—
50.	н188У-418	согласовано	30:03:050105:212	—	—
			—	—	—
51.	418-419	согласовано	30:03:050105:212	—	—
			30:03:050105:657	—	—
52.	419-525	согласовано	30:03:050105:212	—	—
			—	—	—
53.	525-527	согласовано	30:03:050105:212	—	—
			30:03:050105:653	—	—
54.	527-н190У	согласовано	30:03:050105:212	—	—
			—	—	—
55.	н190У-н188У	согласовано	30:03:050105:212	—	—
			30:03:050105:214	—	—
56.	528-529	согласовано	30:03:050105:214	—	—
			30:03:050105:365	—	—
57.	529-н188У	согласовано	30:03:050105:214	—	—
			—	—	—
58.	н190У-528	согласовано	30:03:050105:214	—	—
			—	—	—
59.	н85У-н86У	согласовано	30:03:050105:223	—	—

АКТ СОГЛАСОВАНИЯ МЕСТОПОЛОЖЕНИЯ ГРАНИЦ ЗЕМЕЛЬНЫХ УЧАСТКОВ ПРИ ВЫПОЛНЕНИИ КОМПЛЕКСНЫХ КАДАСТРОВЫХ РАБОТ

30:03:050101, 30:03:050103, 30:03:050105

(номер кадастрового квартала (номера смежных кадастровых кварталов), являющегося (являющихся) территорией, на которой выполняются комплексные кадастровые работы)

1	2	3	4	5	6
			30:03:050105:225	—	—
60.	н86У-н85У	согласовано	30:03:050105:223	—	—
			—	—	—
61.	н85У-н86У	согласовано	30:03:050105:225	—	—
			—	—	—
62.	н87У-н87У	согласовано	30:03:050105:231	—	—
			—	—	—
63.	н94У	согласовано	30:03:050105:232	—	—
			30:03:050105:272	—	—
64.	н94У-н95У	согласовано	30:03:050105:232	—	—
			30:03:050105:481	—	—
65.	н95У-н96У	согласовано	30:03:050105:232	—	—
			—	—	—
66.	н96У-н97У	согласовано	30:03:050105:232	—	—
			30:03:050105:234	—	—
67.	н97У	согласовано	30:03:050105:232	—	—
			30:03:050105:294	—	—
			30:03:050105:234	—	—
68.	н97У-н94У	согласовано	30:03:050105:232	—	—
			—	—	—
69.	н96У-н198У	согласовано	30:03:050105:234	—	—
			—	—	—
70.	н198У	согласовано	30:03:050105:234	—	—
			30:03:050105:294	—	—
71.	н198У-н97У	согласовано	30:03:050105:234	—	—
			—	—	—
72.	н170У-н171У	согласовано	30:03:050105:237	—	—
			—	—	—
73.	н98У-н99У	согласовано	30:03:050105:238	—	—
			30:03:050105:415	—	—

АКТ СОГЛАСОВАНИЯ МЕСТОПОЛОЖЕНИЯ ГРАНИЦ ЗЕМЕЛЬНЫХ УЧАСТКОВ ПРИ ВЫПОЛНЕНИИ КОМПЛЕКСНЫХ КАДАСТРОВЫХ РАБОТ

30:03:050101, 30:03:050103, 30:03:050105

(номер кадастрового квартала (номера смежных кадастровых кварталов), являющегося (являющихся) территорией, на которой выполняются комплексные кадастровые работы)

1	2	3	4	5	6
74.	н99У-н100У	согласовано	30:03:050105:238	—	—
			—	—	—
75.	н100У-н102У	согласовано	30:03:050105:238	—	—
			30:03:050105:382	—	—
76.	н102У-н98У	согласовано	30:03:050105:238	—	—
			—	—	—
77.	464-474	согласовано	30:03:050105:240	—	—
			—	—	—
78.	473-469	согласовано	30:03:050105:240	—	—
			—	—	—
79.	469-464	согласовано	30:03:050105:240	—	—
			30:03:050105:301	—	—
80.	156-154	согласовано	30:03:050105:245	—	—
			—	—	—
81.	153-151	согласовано	30:03:050105:245	—	—
			—	—	—
82.	н48У-175	согласовано	30:03:050105:247	—	—
			—	—	—
83.	н205У-н205У	согласовано	30:03:050105:253	—	—
			—	—	—
84.	н74У-н94У	согласовано	30:03:050105:272	—	—
			30:03:050105:481	—	—
85.	н94У-н77У	согласовано	30:03:050105:272	—	—
			—	—	—
86.	н215У-н216У	согласовано	30:03:050105:273	—	—
			30:03:050105:297	—	—
87.	н216У-н215У	согласовано	30:03:050105:273	—	—
			—	—	—
88.	н218У-н219У	согласовано	30:03:050105:274	—	—
			30:03:050105:295	—	—

АКТ СОГЛАСОВАНИЯ МЕСТОПОЛОЖЕНИЯ ГРАНИЦ ЗЕМЕЛЬНЫХ УЧАСТКОВ ПРИ ВЫПОЛНЕНИИ КОМПЛЕКСНЫХ КАДАСТРОВЫХ РАБОТ

30:03:050101, 30:03:050103, 30:03:050105

(номер кадастрового квартала (номера смежных кадастровых кварталов), являющегося (являющихся) территорией, на которой выполняются комплексные кадастровые работы)

1	2	3	4	5	6
89.	н219У-н220У	согласовано	30:03:050105:274	—	—
			—	—	—
90.	н220У-н221У	согласовано	30:03:050105:274	—	—
			30:03:050105:276	—	—
91.	н221У-н218У	согласовано	30:03:050105:274	—	—
			—	—	—
92.	н220У-н106У	согласовано	30:03:050105:276	—	—
			—	—	—
93.	н106У-н105У	согласовано	30:03:050105:276	—	—
			30:03:050105:302	—	—
94.	н105У-н221У	согласовано	30:03:050105:276	—	—
			—	—	—
95.	н19У-н224У	согласовано	30:03:050105:279	—	—
			—	—	—
96.	н224У-н20У	согласовано	30:03:050105:279	—	—
			30:03:050105:281	—	—
97.	н224У-н59У	согласовано	30:03:050105:281	—	—
			—	—	—
98.	н227У-н228У	согласовано	30:03:050105:293	—	—
			30:03:050105:329	—	—
99.	н228У-н229У	согласовано	30:03:050105:293	—	—
			—	—	—
100.	н229У-н230У	согласовано	30:03:050105:293	—	—
			30:03:050105:297	—	—
101.	н230У-н231У	согласовано	30:03:050105:293	—	—
			—	—	—
102.	н231У-н227У	согласовано	30:03:050105:293	—	—
			30:03:050105:295	—	—
103.	н97У-н198У	согласовано	30:03:050105:294	—	—
			—	—	—

АКТ СОГЛАСОВАНИЯ МЕСТОПОЛОЖЕНИЯ ГРАНИЦ ЗЕМЕЛЬНЫХ УЧАСТКОВ ПРИ ВЫПОЛНЕНИИ КОМПЛЕКСНЫХ КАДАСТРОВЫХ РАБОТ

30:03:050101, 30:03:050103, 30:03:050105

(номер кадастрового квартала (номера смежных кадастровых кварталов), являющегося (являющихся) территорией, на которой выполняются комплексные кадастровые работы)

1	2	3	4	5	6
104.	н198У-н97У	согласовано	30:03:050105:294	—	—
			—	—	—
105.	н231У-н219У	согласовано	30:03:050105:295	—	—
			—	—	—
106.	н218У-н234У	согласовано	30:03:050105:295	—	—
			—	—	—
107.	н234У-н235У	согласовано	30:03:050105:295	—	—
			30:03:050105:331	—	—
108.	н235У-н227У	согласовано	30:03:050105:295	—	—
			30:03:050105:329	—	—
109.	н215У-н230У	согласовано	30:03:050105:297	—	—
			—	—	—
110.	н229У-н216У	согласовано	30:03:050105:297	—	—
			—	—	—
111.	н237У-н237У	согласовано	30:03:050105:300	—	—
			—	—	—
112.	н172У-464	согласовано	30:03:050105:301	—	—
			—	—	—
113.	469-н135У	согласовано	30:03:050105:301	—	—
			—	—	—
114.	н135У-н134У	согласовано	30:03:050105:301	—	—
			30:03:050105:461	—	—
115.	н134У-н173У	согласовано	30:03:050105:301	—	—
			—	—	—
116.	н106У-н105У	согласовано	30:03:050105:302	—	—
			—	—	—
117.	н246У-н246У	согласовано	30:03:050105:303	—	—
			—	—	—
118.	446-н111У	согласовано	30:03:050105:305	—	—
			30:03:050105:483	—	—

АКТ СОГЛАСОВАНИЯ МЕСТОПОЛОЖЕНИЯ ГРАНИЦ ЗЕМЕЛЬНЫХ УЧАСТКОВ ПРИ ВЫПОЛНЕНИИ КОМПЛЕКСНЫХ КАДАСТРОВЫХ РАБОТ

30:03:050101, 30:03:050103, 30:03:050105

(номер кадастрового квартала (номера смежных кадастровых кварталов), являющегося (являющихся) территорией, на которой выполняются комплексные кадастровые работы)

1	2	3	4	5	6
119.	н111У-н11У	согласовано	30:03:050105:305	—	—
			—	—	—
120.	442-446	согласовано	30:03:050105:305	—	—
			30:03:050105:509	—	—
121.	530-н256У	согласовано	30:03:050105:309	—	—
			—	—	—
122.	н256У-н257У	согласовано	30:03:050105:309	—	—
			30:03:050105:311	—	—
123.	н257У-531	согласовано	30:03:050105:309	—	—
			—	—	—
124.	531-530	согласовано	30:03:050105:309	—	—
			30:03:050105:509	—	—
125.	н256У-н257У	согласовано	30:03:050105:311	—	—
			—	—	—
126.	н112У-н121У	согласовано	30:03:050105:315	—	—
			—	—	—
127.	н121У-н112У	согласовано	30:03:050105:315	—	—
			30:03:050105:337	—	—
128.	н235У-н264У	согласовано	30:03:050105:329	—	—
			30:03:050105:331	—	—
129.	н264У-н228У	согласовано	30:03:050105:329	—	—
			—	—	—
130.	н234У-н264У	согласовано	30:03:050105:331	—	—
			—	—	—
131.	н121У-н112У	согласовано	30:03:050105:337	—	—
			—	—	—
132.	н266У-н266У	согласовано	30:03:050105:379	—	—
			—	—	—
133.	н100У-н102У	согласовано	30:03:050105:382	—	—
			—	—	—

АКТ СОГЛАСОВАНИЯ МЕСТОПОЛОЖЕНИЯ ГРАНИЦ ЗЕМЕЛЬНЫХ УЧАСТКОВ ПРИ ВЫПОЛНЕНИИ КОМПЛЕКСНЫХ КАДАСТРОВЫХ РАБОТ

30:03:050101, 30:03:050103, 30:03:050105

(номер кадастрового квартала (номера смежных кадастровых кварталов), являющегося (являющихся) территорией, на которой выполняются комплексные кадастровые работы)

1	2	3	4	5	6
134.	н276У-н276У	согласовано	30:03:050105:390	—	—
			—	—	—
135.	н282У-н284У	согласовано	30:03:050105:391	—	—
			30:03:050105:392	—	—
136.	н284У-н282У	согласовано	30:03:050105:391	—	—
			—	—	—
137.	н282У-н284У	согласовано	30:03:050105:392	—	—
			—	—	—
138.	н293У-н299У	согласовано	30:03:050105:404	—	—
			—	—	—
139.	н299У-н293У	согласовано	30:03:050105:404	—	—
			30:03:050105:408	—	—
140.	н299У-н293У	согласовано	30:03:050105:408	—	—
			—	—	—
141.	н308У-н308У	согласовано	30:03:050105:409	—	—
			—	—	—
142.	н98У-н99У	согласовано	30:03:050105:415	—	—
			—	—	—
143.	258-253	согласовано	30:03:050105:421	—	—
			—	—	—
144.	253-258	согласовано	30:03:050105:421	—	—
			30:03:050105:423	—	—
145.	246-258	согласовано	30:03:050105:423	—	—
			—	—	—
146.	н128У-н128У	согласовано	30:03:050105:447	—	—
			—	—	—
147.	н317У-н317У	согласовано	30:03:050105:452	—	—
			—	—	—
148.	н135У-н134У	согласовано	30:03:050105:461	—	—
			—	—	—

АКТ СОГЛАСОВАНИЯ МЕСТОПОЛОЖЕНИЯ ГРАНИЦ ЗЕМЕЛЬНЫХ УЧАСТКОВ ПРИ ВЫПОЛНЕНИИ КОМПЛЕКСНЫХ КАДАСТРОВЫХ РАБОТ

30:03:050101, 30:03:050103, 30:03:050105

(номер кадастрового квартала (номера смежных кадастровых кварталов), являющегося (являющихся) территорией, на которой выполняются комплексные кадастровые работы)

1	2	3	4	5	6
149.	300-298	согласовано	30:03:050105:464	—	—
			—	—	—
150.	296-306	согласовано	30:03:050105:464	—	—
			—	—	—
151.	305-303	согласовано	30:03:050105:464	—	—
			—	—	—
152.	н31У-н32У	согласовано	30:03:050105:469	—	—
			—	—	—
153.	н150У-н150У	согласовано	30:03:050105:470	—	—
			—	—	—
154.	н46У-н6У	согласовано	30:03:050105:473	—	—
			—	—	—
155.	н5У-н47У	согласовано	30:03:050105:473	—	—
			—	—	—
156.	н71У-н95У	согласовано	30:03:050105:481	—	—
			—	—	—
157.	5-н111У	согласовано	30:03:050105:483	—	—
			—	—	—
158.	446-6	согласовано	30:03:050105:483	—	—
			30:03:050105:509	—	—
159.	н161У-н161У	согласовано	30:03:050105:496	—	—
			—	—	—
160.	н328У-н328У	согласовано	30:03:050105:519	—	—
			—	—	—
161.	н7У-н8У	согласовано	30:03:050105:520	—	—
			—	—	—
162.	418-417	согласовано	30:03:050105:657	—	—
			—	—	—

Председатель согласительной комиссии: _____

**АКТ СОГЛАСОВАНИЯ МЕСТОПОЛОЖЕНИЯ ГРАНИЦ ЗЕМЕЛЬНЫХ УЧАСТКОВ
ПРИ ВЫПОЛНЕНИИ КОМПЛЕКСНЫХ КАДАСТРОВЫХ РАБОТ**

30:03:050101, 30:03:050103, 30:03:050105

(номер кадастрового квартала (номера смежных кадастровых кварталов), являющегося (являющихся) территорией, на которой выполняются комплексные кадастровые работы)

м.п. (подпись)

(фамилия, инициалы)